

Analiza zagrożeń, w tym identyfikacji miejsc,  
w których występuje zagrożenie dla  
bezpieczeństwa osób wykorzystujących obszar  
wodny do pływania, kąpania się, uprawiania  
sportu lub rekreacji na terenie Gminy Stary Targ



**Zatwierdzam:**

Wójt Gminy Stary Targ

Wiesław Kaźmierski

Stary Targ, dnia 29 grudnia 2021 r.

Stary Targ, 2021 r.

## Spis treści

1. Wstęp.....	3
2. Właściwości wód, obowiązki właścicieli i zarządców wód oraz osób korzystających z obszarów wodnych. ....	4
3. Obszary wodne znajdujące się na terenie gminy Stary Targ .....	6
4. Wody stojące zlokalizowane na działkach nr 3/1 i 5 obręb Nowy Targ.....	7
5. Zbiornik wodny zlokalizowany na działce nr 106/3 obręb Waplewo.....	8
6. Zbiornik wodny zlokalizowany na działce nr 138/8 obręb Waplewo.....	9
7. Zbiornik wodny zlokalizowany na działkach nr 138/9, 138/10, 138/11, 138/12 obręb Waplewo.....	11
8. Zbiornik wodny zlokalizowany na działce nr 173 obręb Waplewo.....	12
9. Zbiornik wodny zlokalizowany na działce nr 129 obręb Bukowo .....	14
10. Zbiornik wodny zlokalizowany na działce nr 188 obręb Bukowo .....	15
11. Zbiornik wodny zlokalizowany na działce nr 169/35 obręb Kątki .....	16
12. Zbiornik wodny zlokalizowany na działce nr 88/4 obręb Szropy.....	17
13. Zbiornik wodny zlokalizowany na działce nr 164/1 obręb Dąbrówka Malborska .....	18
14. Podsumowanie .....	19

## 1. Wstęp

Celem opracowania analizy zagrożeń, w tym identyfikacji miejsc, w których występuje zagrożenie dla bezpieczeństwa osób wykorzystujących obszar wodny do pływania, kąpania się, uprawiania sportu lub rekreacji na terenie Gminy Stary Targ jest:

1. Zapewnienie na właściwym poziomie bezpieczeństwa osób wykorzystujących obszar wodny do pływania, kąpania się, uprawiania sportu lub rekreacji.
2. Identyfikacja miejsc, w których występuje zagrożenie dla bezpieczeństwa osób wykorzystujących obszar wodny do pływania, kąpania się, uprawiania sportu lub rekreacji.
3. Ustalenie podstawowego ryzyka zagrożeń oraz ich poziomu na obszarach wodnych.
4. Określenie działań profilaktycznych i edukacyjnych dotyczących bezpieczeństwa na obszarach wodnych.

Akty prawne regulujące bezpieczeństwo na obszarach wodnych:

1. Ustawa z dnia 8 marca 1990 r. o samorządzie gminnym (Dz. U. z 2021 r., poz. 1372 ze zm.)
2. Ustawa z dnia 26 kwietnia 2007 r. o zarządzaniu kryzysowym (Dz. U. z 2021 r., poz. 159)
3. Ustawa z dnia 18 sierpnia 2011 r. o bezpieczeństwie osób przebywających na obszarach wodnych (Dz. U. z 2021 r. poz. 2021 r., poz. 1190)
4. Ustawa z dnia 20 lipca 2017 r. Prawo wodne (Dz. U. z 2021 r. poz. 2233 ze zm.)
5. Ustawa z dnia 8 września 2006 r. o Państwowym Ratownictwie Medycznym (Dz. U. z 2021 r. poz. 2053)
6. Ustawa z dnia 22 listopada 2013 r. o systemie powiadamiania ratunkowego (Dz. U. z 2021 r. poz. 268)
7. Rozporządzenie Ministra Spraw Wewnętrznych z dnia 6 marca 2012 r. w sprawie sposobu oznakowania i zabezpieczenia obszarów wodnych oraz wzorów znaków zakazu, nakazu, oraz znaków informacyjnych i flag (Dz. U. z 2012 r., poz. 286 ze zm.)
8. Rozporządzenie Ministra Zdrowia z dnia 21 grudnia 2018 r. w sprawie ewidencji oraz sposobu oznakowania kąpielisk i miejsc okazjonalnie wykorzystywanych do kąpieli (Dz. U. z 2018 r., poz. 2476 ze zm.)

Organ gminy zobowiązany jest oznakować i odpowiednio zabezpieczyć obszary wodne, a także realizować działania prewencyjne w zakresie bezpieczeństwa nad wodą, zgodnie z ustawą z dnia 18 sierpnia 2011 r. o bezpieczeństwie osób przebywających na obszarach wodnych. W granicach administracyjnych gminy Stary Targ nie funkcjonują kąpieliska.

W celu zapewnienia bezpieczeństwa osobom przebywającym na obszarach wodnych na terenie gminy Stary Targ, Wójt Gminy Stary Targ zarządzeniem nr 64/2021 z dnia 30 listopada 2021 r. powołał komisję do stworzenia analizy zagrożeń, w tym identyfikacji miejsc, w których występuje zagrożenie dla bezpieczeństwa osób wykorzystujących obszar wodny do pływania, kąpania się, uprawiania sportu i rekreacji na terenie Gminy Stary Targ. Komisja dokonała lustracji obszarów wodnych znajdujących się na terenie gminy Stary Targ w zakresie właściwego zarządzania nimi, w tym prawidłowości oznakowania wynikającego z obowiązujących przepisów.

## **2. Właściwości wód, obowiązki właścicieli i zarządców wód oraz osób korzystających z obszarów wodnych.**

Zgodnie z art. 211 ustawy z dnia 20 lipca 2017 r. Prawo wodne (Dz. U. z 2021 r., poz. 2233 ze zm.):

1. Wody stanowią własność Skarbu Państwa, innych osób prawnych albo osób fizycznych.
2. Wody morza terytorialnego, morskie wody wewnętrzne, śródlądowe wody płynące oraz wody podziemne stanowią własność Skarbu Państwa.
3. Wody stanowiące własność Skarbu Państwa lub jednostek samorządu terytorialnego są wodami publicznymi.

Zgodnie z art. 214 ustawy z dnia 20 lipca 2017 r. Prawo wodne (Dz. U. z 2021 r. poz. 2233 ze zm.) Śródlądowe wody stojące, woda w rowie oraz woda w stawie, który nie jest napełniany w ramach usług wodnych, ale wyłącznie wodami opadowymi lub roztopowymi lub wodami gruntowymi, znajdujące się w granicach nieruchomości gruntowej stanowią własność właściciela tej nieruchomości.

Ustawa Prawo wodne definiuje:

1. Kąpielisko- rozumie się przez to wyznaczony przez radę gminy wydzielony i oznakowany fragment wód powierzchniowych, wykorzystywany przez dużą liczbę osób kąpiących się, pod warunkiem, że w stosunku do tego kąpieliska nie wydano stałego zakazu kąpeli; kąpieliskiem nie jest: pływalnia, basen pływacki lub uzdrowski, zamknięty zbiornik wodny podlegający oczyszczaniu lub wykorzystywaniu w celach terapeutycznych, sztuczny, zamknięty zbiornik wodny, oddzielony od wód powierzchniowych i wód podziemnych
2. Miejsce okazjonalnie wykorzystywane do kąpeli - rozumie się przez to wykorzystywany do kąpeli wydzielony i oznakowany fragment wód powierzchniowych niebędący kąpieliskiem

Ustawa o bezpieczeństwie osób przebywających na obszarach wodnych definiuje:

1. Obszar wodny - rozumie się przez to wody śródlądowe w rozumieniu art. 19 ustawy z dnia 20 lipca 2017 r. – Prawo wodne oraz wody przybrzeżne w rozumieniu art. 26 tej ustawy, w pasie nieprzekraczającym jednej mili morskiej od linii brzegu, a także kąpielisko, miejsce okazjonalnie wykorzystywane do kąpeli, pływalnię oraz inne obiekty dysponujące nieckami basenowymi o łącznej powierzchni powyżej 100 m<sup>2</sup> i głębokości powyżej 0,4 m w najgłębszym miejscu lub głębokości powyżej 1,2 m;
2. Wyznaczony obszar wodny - rozumie się przez to kąpielisko, miejsce okazjonalnie wykorzystywane do kąpeli, pływalnię oraz inne obiekty dysponujące nieckami basenowymi o łącznej powierzchni powyżej 100 m<sup>2</sup> i głębokości powyżej 0,4 m w najgłębszym miejscu lub głębokości powyżej 1,2 m

Obowiązki właściwych podmiotów w zakresie zapewnienia bezpieczeństwa na obszarach wodnych określa ustawa z dnia 18 sierpnia 2011 r. o bezpieczeństwie osób przebywających na obszarach wodnych.

Zgodnie z art. 4 ust. 1 ww. ustawy zapewnienie bezpieczeństwa na obszarach wodnych w szczególności polega na:

1. Dokonaniu, we współpracy z policją i działającymi na danym terenie podmiotami, o których mowa w art. 12 ust. 1, analizy zagrożeń, w tym identyfikacji miejsc, w których

- występuje zagrożenie dla bezpieczeństwa osób wykorzystujących obszar wodny do pływania, kąpania się, uprawiania sportu lub rekreacji;
2. Oznakowaniu i zabezpieczeniu terenów, obiektów i urządzeń przeznaczonych do pływania, kąpania się, uprawiania sportu lub rekreacji na obszarach wodnych;
  3. Prowadzeniu działań profilaktycznych i edukacyjnych dotyczących bezpieczeństwa na obszarach wodnych, polegających w szczególności na:
    - a) oznakowaniu miejsc niebezpiecznych,
    - b) objęciu nadzorem, we współpracy z policją i podmiotami, o których mowa w art. 12 ust. 1, miejsc niebezpiecznych, w tym miejsc zwyczajowo wykorzystywanych do kąpieli,
    - c) Uświadamianiu zagrożeń związanych z wykorzystywaniem obszarów wodnych, w szczególności prowadzeniu akcji edukacyjnych wśród dzieci i młodzieży szkolnej
  4. Informowaniu i ostrzeganiu o warunkach pogodowych oraz innych czynnikach mogących powodować utrudnienia lub zagrożenia dla zdrowia lub życia osób
  5. Zapewnieniu warunków do organizowania pomocy oraz ratowania osób, które uległy wypadkowi lub są narażone na niebezpieczeństwo utraty życia lub zdrowia.

Za zapewnienie bezpieczeństwa, odpowiada:

1. na terenie parku narodowego lub krajobrazowego – dyrektor parku,
2. na terenie, na którym prowadzona jest działalność w zakresie sportu lub rekreacji – osoba fizyczna, osoba prawna i jednostka organizacyjna nieposiadająca osobowości prawnej, która prowadzi działalność w tym zakresie,
3. na pozostałym obszarze – właściwy miejscowo wójt (burmistrz, prezydent miasta) – zwani dalej „zarządzającym obszarem wodnym”.

Osoby przebywające na obszarach wodnych obowiązane są do zachowania należytej staranności w celu ochrony życia i zdrowia własnego oraz innych osób, a w szczególności:

1. zapoznania się z zasadami korzystania z danego terenu, obiektu lub urządzenia i ich przestrzegania;
2. stosowania się do znaków nakazu, zakazu umieszczonych przez podmioty, o których mowa w art. 12 ust. 1.
3. Zapoznania się i dostosowania swoich planów aktywności do umiejętności oraz aktualnych warunków atmosferycznych;
4. Użytkowania sprzętu odpowiedniego do rodzaju podejmowanej aktywności, sprawnego technicznie o zgodnie z jego przeznaczeniem i zasadami użycia;
5. Bezwłocznego informowania odpowiednich służb ratowniczych lub podmiotów, o których mowa w art. 12 ust. 1 o zaistniałym wypadku lub zaginięciu osoby oraz o innych zdarzeniach nadzwyczajnych mogących mieć wpływ na bezpieczeństwo osób.

Wójt, burmistrz lub prezydent miasta prowadzi i aktualizuje ewidencję kąpielisk oraz miejsc okazjonalnie wykorzystywanych do kąpieli. Jeżeli został wprowadzony stały zakaz kąpieli, wójt, burmistrz lub prezydent miasta jest obowiązany oznakować obszar czytelną informacją o zakazie kąpieli.

Podstawowe zagadnienia dotyczące oznakowania i sygnalizacji obszarów wodnych reguluje rozporządzenie Ministra Spraw Wewnętrznych z dnia 6 marca 2012 r. w sprawie sposobu oznakowania i zabezpieczania obszarów wodnych oraz wzorów znaków zakazu, nakazu oraz znaków informacyjnych i flag (Dz. U. z 2012 r. poz. 286). Forma oznakowania (wymiary, grafika, kolorystyka) znaków zakazu, ostrzegawczych i informacyjnych

wymienionych w rozporządzeniu unormowana jest ogólnie obowiązującymi przepisami prawa i ustawodawca nie pozostawił zarządzającemu wyznaczonym obszarem wodnym dowolności w tym zakresie. Nie wolno wprowadzać w miejsce znaków określonych rozporządzeniem, znaków o innych kształtach, kolorystyce, grafice, rozmiarach itp. Na oznaczenie sytuacji nakazu, zakazu lub przekazu informacji określonych w rozporządzeniu.

Zgodnie z § 3 ww. rozporządzenia miejsca, w których kąpiel jest niedozwolona lub niebezpieczna, w szczególności przy śluzach, mostach, budowlach wodnych, na szlakach żeglownych, oznacza się odpowiednim znakiem zakazu, nakazu lub znakiem informacyjnym. Obszary wodne objęte znakiem kąpielii oznacza się, w szczególności przy dojściach i dojazdach do obszaru wodnego, odpowiednimi znakami określającymi przyczynę zakazu.

### **3. Obszary wodne znajdujące się na terenie gminy Stary Targ**

Stanowiące własność Skarbu Państwa:

1. Zbiornik wodny zlokalizowany na działce nr 173 obręb Waplewo
2. Zbiornik wodny zlokalizowany na działkach nr 138/9, 138/10, 138/11, 138/12 obręb Waplewo
3. Zbiornik wodny zlokalizowany na działce nr 138/8 obręb Waplewo

Stanowiące własność gminy Stary Targ:

1. Zbiornik wodny zlokalizowany na działce nr 106/3 obręb Waplewo
2. Zbiornik wodny zlokalizowany na działce nr 129 obręb Bukowo
3. Zbiornik wodny zlokalizowany na działce nr 164/1 obręb Dąbrówka Malborska
4. Zbiornik wodny zlokalizowany na działce nr 88/4 obręb Szropy
5. Zbiornik wodny zlokalizowany na działce nr 169/35 obręb Kątki
6. Zbiornik wodny zlokalizowany na działce nr 188 obręb Bukowo
7. Wody stojące zlokalizowane na działkach nr 3/1 i 5 obręb Nowy Targ

Wody stojące o łącznej powierzchni 35,32 ha położone na terenie działki nr 3/1 i 5 obręb Nowy Targ zgodnie z umową dzierżawy nr 73 zawartą w dniu 28 lipca 2015 r. przeznaczone są na cele wędkarskie.

Na terenie gminy Stary Targ nie funkcjonują kąpieliska.

#### 4. Wody stojące zlokalizowane na działkach nr 3/1 i 5 obręb Nowy Targ



Współrzędne geograficzne: N: 53°54'39.01'' E: 19°10'41.5''



#### **Opis:**

Zbiornik okalają tereny prywatne z przeznaczeniem pod uprawy rolne. Teren dookoła porośnięty trzcina. Jezioro dostępne jest dla wędkarzy w celu połowu ryb. Od strony ul. Polnej powstała jedna mała „dzika plaża”, która nie jest oznakowana ani strzeżona. Komisja jednoznacznie stwierdziła konieczność ustawienia znaku zakaz kąpieli. Miejsce nie jest bezpieczne, nie powinno być wykorzystywane przez ludzi w związku z uprawianiem sportów wodnych, plażowaniem czy kąpaniem się.

## 5. Zbiornik wodny zlokalizowany na działce nr 106/3 obręb Waplewo



Współrzędne geograficzne: N: 53°55'20.01'' E: 19°13'60''

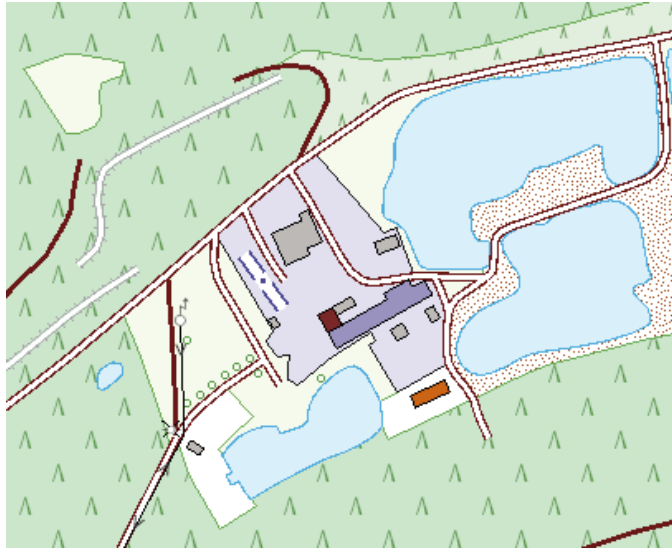
### Opis:

Zbiornik wodny powstał w wyniku wydobycia kruszywa naturalnego. W chwili obecnej brzegi lustra wody porastają trzcina, brzegi zbiornika są strome. W obrębie zbiornika stwierdza się miejsce „dzikiej plaży” oraz połowu ryb. Ze względu na dużą głębokość zbiornika wodnego występuje zagrożenie dla bezpieczeństwa ludzi. Komisja jednoznacznie stwierdziła konieczność ustawienia znaku zakaz kąpieli, zakaz połowu ryb oraz tabliczki ostrzegawcze głębokie wykopy, strome brzegi.





## 6. Zbiornik wodny zlokalizowany na działce nr 138/8 obręb Waplewo



Współrzędne geograficzne: N: 53°55'34.50'' E: 19°15'11.70''

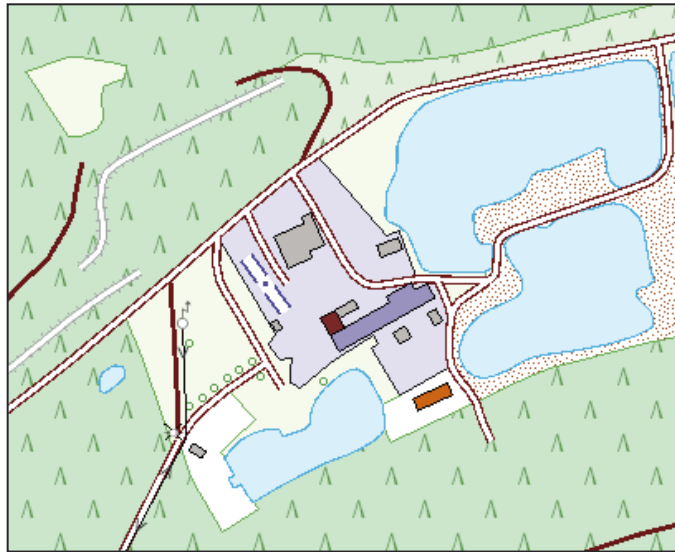
### Opis:

Zbiornik wodny powstał w wyniku wydobycia kruszywa naturalnego. W chwili obecnej brzegi porastają trzcina. W obrębie zbiornika stwierdza się miejsce „dzikiej plaży” oraz pomosty z przeznaczeniem do połowu ryb. Ze względu na dużą głębokość zbiornika wodnego oraz spadzisty brzeg występuje zagrożenie dla bezpieczeństwa ludzi. Komisja stwierdziła konieczność ustawienia znaku zakaz kąpieli.





**7. Zbiornik wodny zlokalizowany na działkach nr 138/9, 138/10, 138/11, 138/12 obręb Waplewo**



**Opis:**

Zbiornik wodny powstał w wyniku wydobycia kruszywa naturalnego. W chwili obecnej brzegi porastają trzciną. W obrębie zbiornika stwierdza się pomosty z przeznaczeniem do połowu ryb. Ze względu na dużą głębokość zbiornika wodnego oraz spadzisty brzeg występuje zagrożenie dla bezpieczeństwa ludzi. Komisja stwierdziła konieczność ustawienia znaku zakaz kąpieli.



## 8. Zbiornik wodny zlokalizowany na działce nr 173 obręb Waplewo



Współrzędne geograficzne: N: 53°55'43.26'' E: 19°15'31.31",  
N: 53°55'39.86'' E: 19°15'33.18"

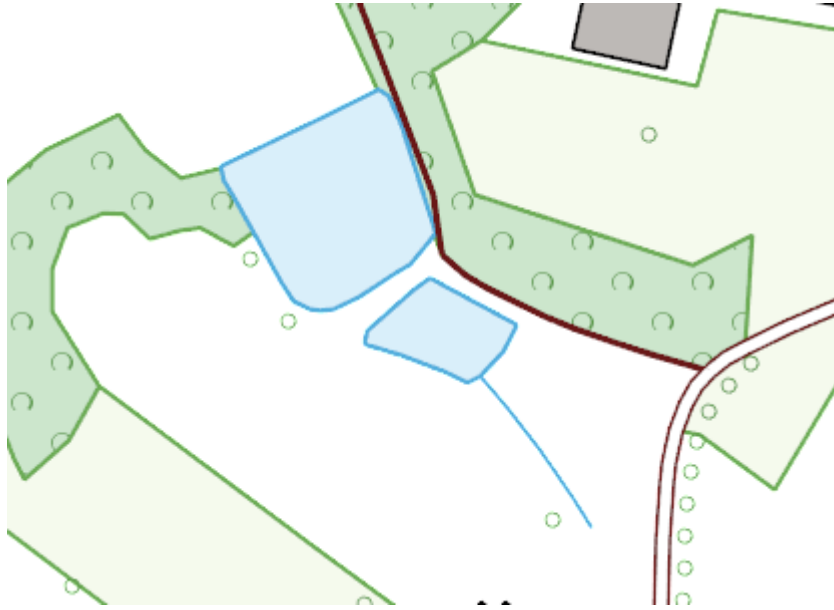
### Opis:

Zbiorniki wodne powstały w wyniku wydobycia kruszywa naturalnego. W chwili obecnej brzegi porastają trzcina. W obrębie zbiorników nie stwierdza się pomostów z przeznaczeniem do połowu ryb oraz brak miejsc kąpieliskowych. Ze względu na dużą głębokość zbiorników wodnych oraz spadzistych brzegów występuje zagrożenie dla bezpieczeństwa ludzi. W obrębie zbiorników umieszczone są tabliczki zakazujące połowu ryb.





## 9. Zbiornik wodny zlokalizowany na działce nr 129 obręb Bukowo



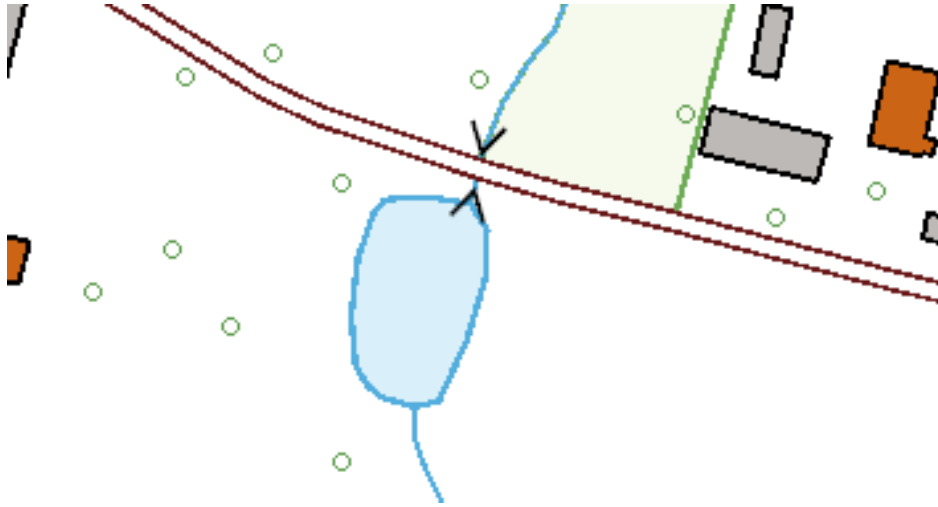
Współrzędne geograficzne: N: 53°58'28.68'' E: 19°12'22.48''

### Opis:

Brzegi zbiornika w chwili obecnej porasta trzcina. W ubiegłych latach zbiornik wykorzystywany był, jako ppoż. W obrębie zbiornika nie stwierdza się miejsca „dzikiej plaży” jednakże stwierdza się miejsce z przeznaczeniem do połowu ryb. Ze względu na dużą głębokość zbiornika wodnego oraz spadzisty brzeg występuje zagrożenie dla bezpieczeństwa ludzi. Komisja stwierdziła konieczność ustawienia znaku zakaz kąpieli oraz zakaz połowu ryb.



## 10. Zbiornik wodny zlokalizowany na działce nr 188 obręb Bukowo



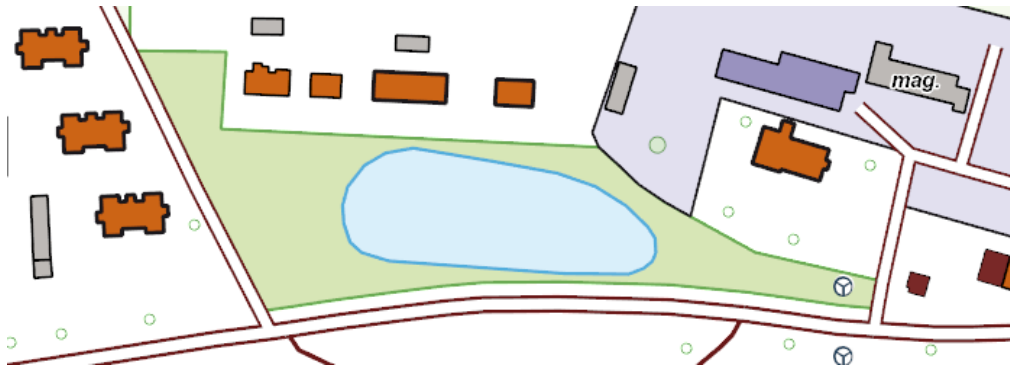
Współrzędne geograficzne: N: 53°57'43.72" E: 19°12'50.76"

### Opis:

W obrębie zbiornika nie stwierdza się miejsca „dzikiej plaży” ani miejsc z przeznaczeniem do połowu ryb. Ze względu na głębokość zbiornika wodnego oraz spadzisty brzeg występuje zagrożenie dla bezpieczeństwa ludzi. Komisja stwierdziła konieczność ustawienia znaku zakaz kąpieli oraz zakaz połowu ryb.



## 11. Zbiornik wodny zlokalizowany na działce nr 169/35 obręb Kątki



Współrzędne geograficzne: N: 53°54'55.07'' E: 19°6'59.43''

### Opis;

W obrębie zbiornika nie stwierdza się miejsca „dzikiej plaży” jednakże stwierdza się miejsca z przeznaczeniem do połowu ryb. Ze względu na głębokość zbiornika wodnego oraz spadzisty brzeg występuje zagrożenie dla bezpieczeństwa ludzi. Komisja stwierdziła konieczność ustawienia znaku zakaz kąpieli oraz zakaz połowu ryb.





## 12.Zbiornik wodny zlokalizowany na działce nr 88/4 obręb Szropy



Współrzędne geograficzne: N: 53°59'12.72'' E: 19°09'15.82''

### Opis:

Zbiornik wykorzystywany jest, jako ppoż. W obrębie zbiornika nie stwierdza się miejsca „dzikiej plaży” oraz nie stwierdza się miejsc (pomostów) z przeznaczeniem do połowu ryb. Ze względu na dużą głębokość zbiornika wodnego oraz spadzisty brzeg występuje zagrożenie dla bezpieczeństwa ludzi. Komisja stwierdziła konieczność ustawienia znaku zakaz kąpieli oraz zakaz połowu ryb.



### 13. Zbiornik wodny zlokalizowany na działce nr 164/1 obręb Dąbrówka Malborska



Współrzędne geograficzne: N: 53°59'17.98" E: 19°05'29.90"

#### Opis:

Zbiornik wykorzystywany jest, jako ppoż. W obrębie zbiornika nie stwierdza się miejsca „dzikiej plaży” oraz nie stwierdza się miejsc (pomostów) z przeznaczeniem do połowu ryb. Ze względu na dużą głębokość zbiornika wodnego oraz spadzisty brzeg występuje zagrożenie dla bezpieczeństwa ludzi. Komisja stwierdziła konieczność ustawienia znaku zakaz kąpieli oraz zakaz połowu ryb.



## 14.Podsumowanie

Analiza zagrożeń, w tym identyfikacji miejsc, w których występuje zagrożenie dla bezpieczeństwa osób wykorzystujących obszar wodny do pływania, kąpania się, uprawiania sportu lub rekreacji na terenie gminy Stary Targ jest dokumentem, który powstał w oparciu o przeprowadzone rozpoznanie miejsc niebezpiecznych przez powołaną komisję zarządzeniem nr 64/2021 Wójta Gminy Stary Targ z dnia 30 listopada 2021 r. Sporządzenie przedmiotowej analizy jest wymagane zgodnie z ustawą z dnia 18 sierpnia 2011 r. o bezpieczeństwie osób przebywających na obszarach wodnych, a także z obowiązkiem właściwego oznakowania samych miejsc zgodnie z Rozporządzenie Ministra Spraw Wewnętrznych z dnia 6 marca 2012 r. w sprawie sposobu oznakowania i zabezpieczenia obszarów wodnych oraz wzorów znaków zakazu, nakazu, oraz znaków informacyjnych i flag. Wszystkie opisane w dokumencie miejsca zostały rozpoznane i poddane analizie. Komisja stwierdziła wstawienie 10 sz. znaków zakaz kąpielii oraz 6 szt. znaków zakaz połowu ryb.



Znak kąpieliskowy zakazu „Kąpiel zabroniona”

Znak kąpieliskowy zakazu \_ Kąpiel zabroniona (zakaz kąpieli).

Znak obowiązuje na odległość podaną na obrzeżu znaku licząc w metrach w prawą i lewą stronę od znaku. Jeśli nie ma podanej odległości obowiązuje on na obszarze wodnym w zasięgu wzroku. Kąpieliskowe znaki zakazu mają kształt okrągły, o średnicy 60 cm. Znaki te są stawiane na kąpieliskach przy brzegach wody.

Reasumując powyższa analiza powinna uświadomić mieszkańców gminy Stary Targ o panujących zagrożeniach przy zbiornikach wodnych. Przestrzeganie obowiązujących zakazów może uchronić przed wypadkami, jakie mają miejsce na obszarach wodnych. Nieumyślne kąpanie się w miejscach niedozwolonych, niestrzeżonych i nieoznakowanych może doprowadzić do tragedii.