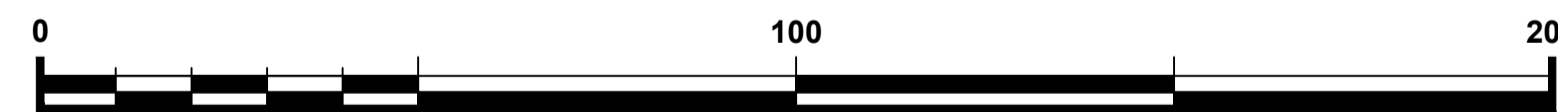
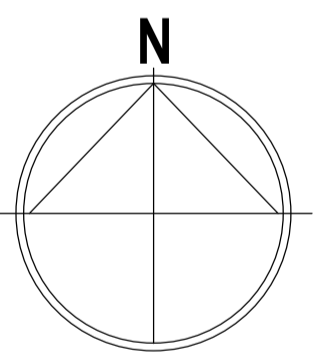
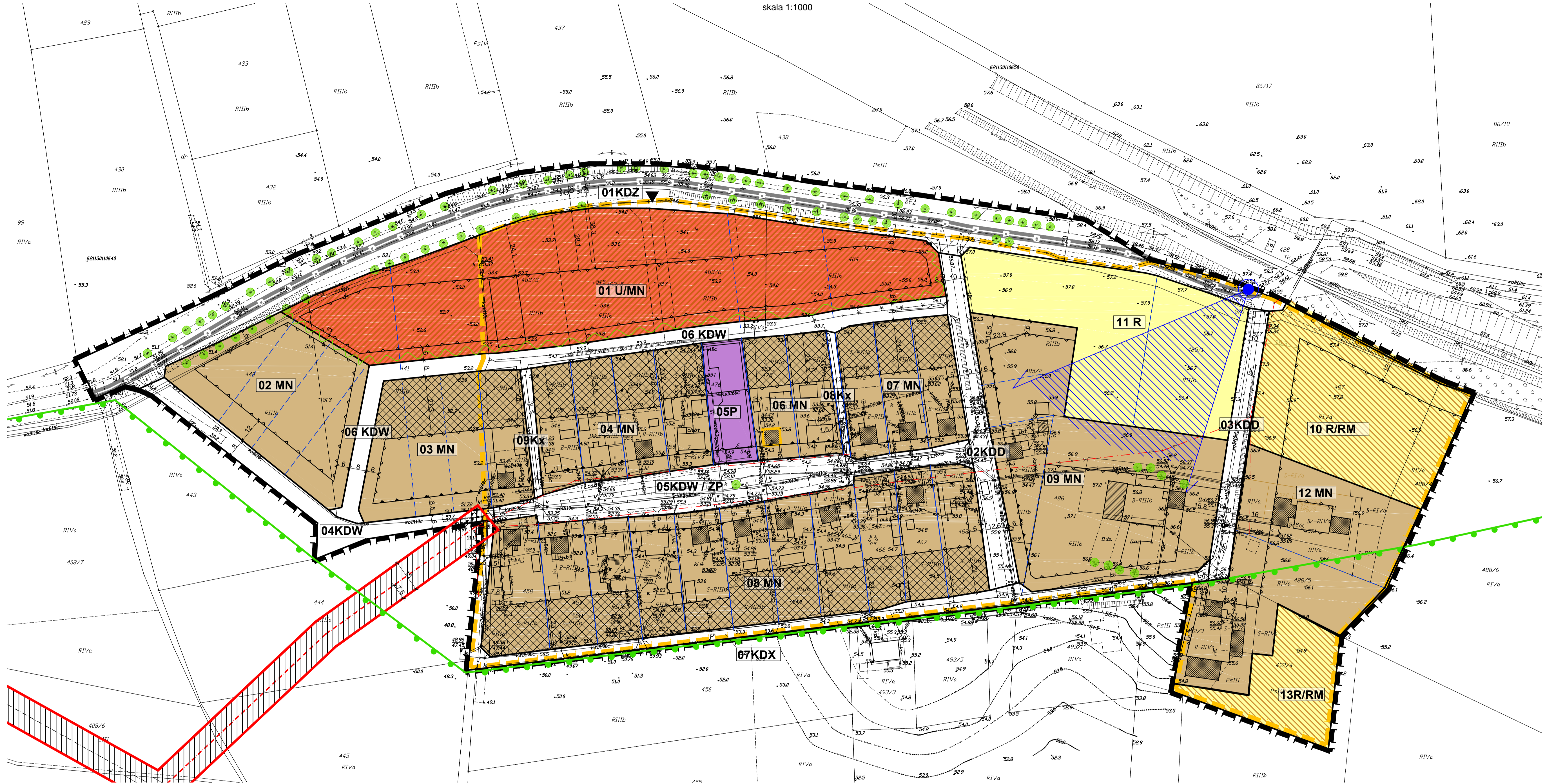


ZMIANA MIEJSCOWEGO PLANU ZAGOSPODAROWANIA PRZESTRZENNEGO OBSZARU ZAINWESTOWANIA WSI WAPLEWO OSIEDLE, GMINA STARY TARG, OBRĘB STARY TARG

Załącznik graficzny nr 1
do Uchwały nr z dnia
Rady Gminy Stary Targ

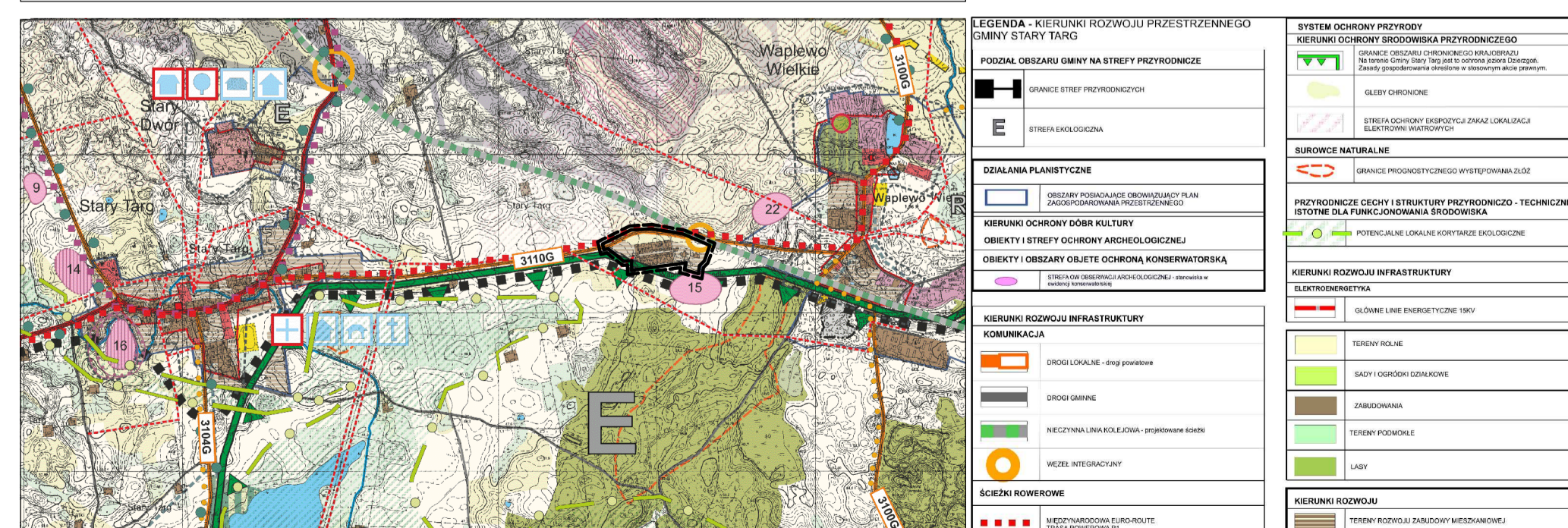
skala 1:1000



USTALENIA PLANU	
OZNACZENIA OGÓLNE	FUNKCJE TERENÓW ELEMENTARNYCH
granice obszaru objętego planem zagospodarowania przestrzennego	01 MN numer i rodzaj funkcji terenu elementarnego (zgodnie z tekstem planu)
obowiązujące linie rozgraniczające tereny elementarne o różnych funkcjach lub innym sposobie użytkowania	MN tereny zabudowy mieszkaniowej jednorodzinnej
ZASADY KSZTAŁTOWANIA ZABUDOWY	U/MN tereny zabudowy usługowej z dopuszczeniem zabudowy mieszkaniowej jednorodzinnej
nieprzekraczalne linie zabudowy	RM tereny zabudowy zagrodowej
obowiązujące linie zabudowy	R/RM tereny rolne z dopuszczeniem zabudowy zagrodowej
ZASADY OCHRONY WARTOŚCI KULTUROWYCH I PRZYRODNICZYCH	R tereny rolne
obiekty ujęte w wykazie wojewódzkiej ewidencji zabytków	P tereny produkcyjne
obiekty ujęte w gminnej ewidencji zabytków	KDZ teren drogi publicznej (powiatowej) o klasie drogi zbiorczej
obiekty o wartościach historyczno-kulturowych współtworzące klimat historycznej zabudowy układu ruralistycznego	KDD tereny dróg publicznych o klasie drogi dojazdowej
strefa ochronna układu ruralistycznego	KDW tereny dróg wewnętrznych
niwa ogrodowa	KDW / ZP tereny dróg wewnętrznych z terenami zieleni urządzonej
strefa ochrony ekspozycji układu ruralistycznego	KDX tereny ciągów pieszo-jezdnich
historyczne podziały parcelacyjne zespołu zabudowy wsi	Kx tereny ciągów pieszych
granica Obszaru Chronionego Krajobrazu Jeziora Dzierżoń	
drzewa pojedyncze, aleje drzew do zachowania	

ZALECENIA PLANU	
nieobowiązujące linie proponowanych podziałów działek	
linia energetyczna SN - 15 kV	
strefa ochronna od linii energetycznej SN - 15 kV	
linia energetyczna nn - 0,4 kV	
zieleni izolacyjna	
ELEMENTY INFORMACYJNE	
istniejąca międzynarodowa trasa rowerowa R1	
wjazd na drogę wewnętrzną	
punkt widokowy na układ ruralistyczny	

WYRYS ZE STUDIUM UWARUNKOWAŃ I KIERUNKÓW ZAGOSPODAROWANIA PRZESTRZENNEGO GMINY STARY TARG



pracownia **dw** FIRMA USŁUGOWO - PROJEKTOWA DW WANDA ŁAGUNA 81-747 Sopot ul. Okrzei 13/4 tel. 058 5511651

ZMIANA MIEJSCOWEGO PLANU ZAGOSPODAROWANIA PRZESTRZENNEGO OBSZARU ZAINWESTOWANIA WSI WAPLEWO OSIEDLE, GMINA STARY TARG, OBRĘB STARY TARG

skala 1 : 1000 Zespół autorski: dr inż. arch. Wanda Łaguna upr. urb. nr 1614
załącznik nr 1 mgr inż. arch. Izabela Sudujko mgr inż. arch. Anna Kostka