

**Uchwała nr X/59/2015
Rady Gminy Stary Targ
z dnia 28 września 2015r.**

W sprawie: pozbawienia kategorii drogi gminnej i wyłączenia z użytkowania.

Na podstawie art.10 ust.1,2 i 3 w związku z art. 7 ust.2 ustawy z dnia 21 marca 1985r. o drogach publicznych (tekst jednolity z 2015r. Dz.U. , poz. 460 z późn. zm.) po zasięgnięciu opinii Zarządu Powiatu Sztumskiego uchwała się, co następuje:

§ 1.

Pozbawia się kategorii drogi gminnej niżej wymienionych dróg:

1. Nr **219097 G** stanowiącą działkę nr 21/1 położoną w miejscowości Nowy Targ obręb Nowy Targ oznaczonej na załączniku graficznym nr 1 kolorem żółtym.
2. Nr **219087 G** w części stanowiącej działkę nr 120 położoną w miejscowości Kątki obręb Kątki oznaczonej na załączniku graficznym nr 2 kolorem żółtym
3. Nr **219087 G** stanowiącej działkę nr 121 położoną w obrębie Jurkowice Drugie w części nie objętej miejscowym planem zagospodarowania przestrzennego miejscowości Jurkowice Drugie, określonej w tym planie jako 3 KDD, oznaczonej załącznikiem graficznym nr 3 kolorem żółtym.
4. Nr **219103 G** stanowiącej działkę nr 202 położoną w obrębie Jurkowice w części nie objętej miejscowym planem zagospodarowania przestrzennego miejscowości Gintro, oznaczonej załącznikiem graficznym nr 4 kolorem żółtym.
5. Nr **219111 G** położonej w miejscowości Dąbrówka Malborska, obręb Dąbrówka Malborska, stanowiącej działkę nr 38/2 oznaczonej na załączniku graficznym nr 5 kolorem żółtym.
6. Nr **219120 G** położoną w miejscowości Szropy, obręb Szropy stanowiącej działkę 202/4, oznaczonej na załączniku graficznym nr 6 kolorem żółtym.
7. Nr **219072 G** położoną w miejscowości Tropy Sztumskie, obręb Tropy Sztumskie oznaczonej na załączniku graficznym nr 7 kolorem żółtym.
8. Nr **219089 G** stanowiącą działkę nr 318 obręb Stary Targ oraz działkę nr 147 obręb Kątki oznaczonej na załączniku graficznym nr 8 kolorem żółtym.

§ 2.

Drogi i odcinki dróg określone w § 1 wyłącza się z użytkowania.

§ 3.

Wykonanie uchwały powierza się Wójtowi Gminy Stary Targ.

§ 4.

Uchwała wchodzi w życie po upływie 14 dni od dnia jej ogłoszenia w Dzienniku Urzędowym Województwa Pomorskiego.



Przewodnicząca Rady Gminy

mgr Magdalena Wasiewicz

Poświadczam słownością niniejszej kopii z treścią materiału
przebiegu i składowa geodezyjnego i kartograficznego

Organ prowadzący bieżący zasób geodezyjny i kartograficzny	Sztumski Sztumski
Nazwa numeracji zasobu	MAPA EWIDENCJI w Sztumie
Identyfikator ewidencyjny materiału zasobu	P.2215... 2006... 56
Data wykonania kopii	Sztum dn. 16.09.2015
Imię, nazwisko i podpis osoby reprezentującej organ	INSPEKTOR W Sztumie Magdalena Wasiewicz

WOJEWÓDZTWO: pomorskie
POWIATOWY OSRODEK
DOKUMENTACJI GEODEZYJNEJ
I KARTOGRAFICZNEJ
w Sztumie
ul. Mickiewicza 235

Województwo: pomorskie
Powiat: Sztumski
Jednostka ewidencyjna: 221604_2, Stary Targ
Obręb: 0008, Nowy Targ

MAPA EWIDENCJI GRUNTÓW
SKALA 1:5000

Załącznik graficzny nr 1
do Uchwały Rady Gminy
Stary Targ Nr X/59/2015
z dnia 28 września 2015 r.



Sztum dn. 2015-09-15
Sprządziła) wydruk: Iwona Szramowska

PRZEWODNICZĄCY RADY GMINY
mgr Magdalena Wasiewicz

Poświadczam, że treść niniejszej kopii z treścią materiału państwowego jest zgodna z oryginałem kartograficznym

Organ prowadzący powstanie zasobu geodezyjny i kartograficzny	Gmina Sztumski
Nazwa materiału osobu	mapa ewidencyjna
Charakter i rodzaj ewidencyjny materiału osobu	2005.200
Data wydania materiału	16.09.2015

POWIATOWY ŚRODEK DOKUMENTACJI GEODEZYJNEJ I KARTOGRAFICZNEJ

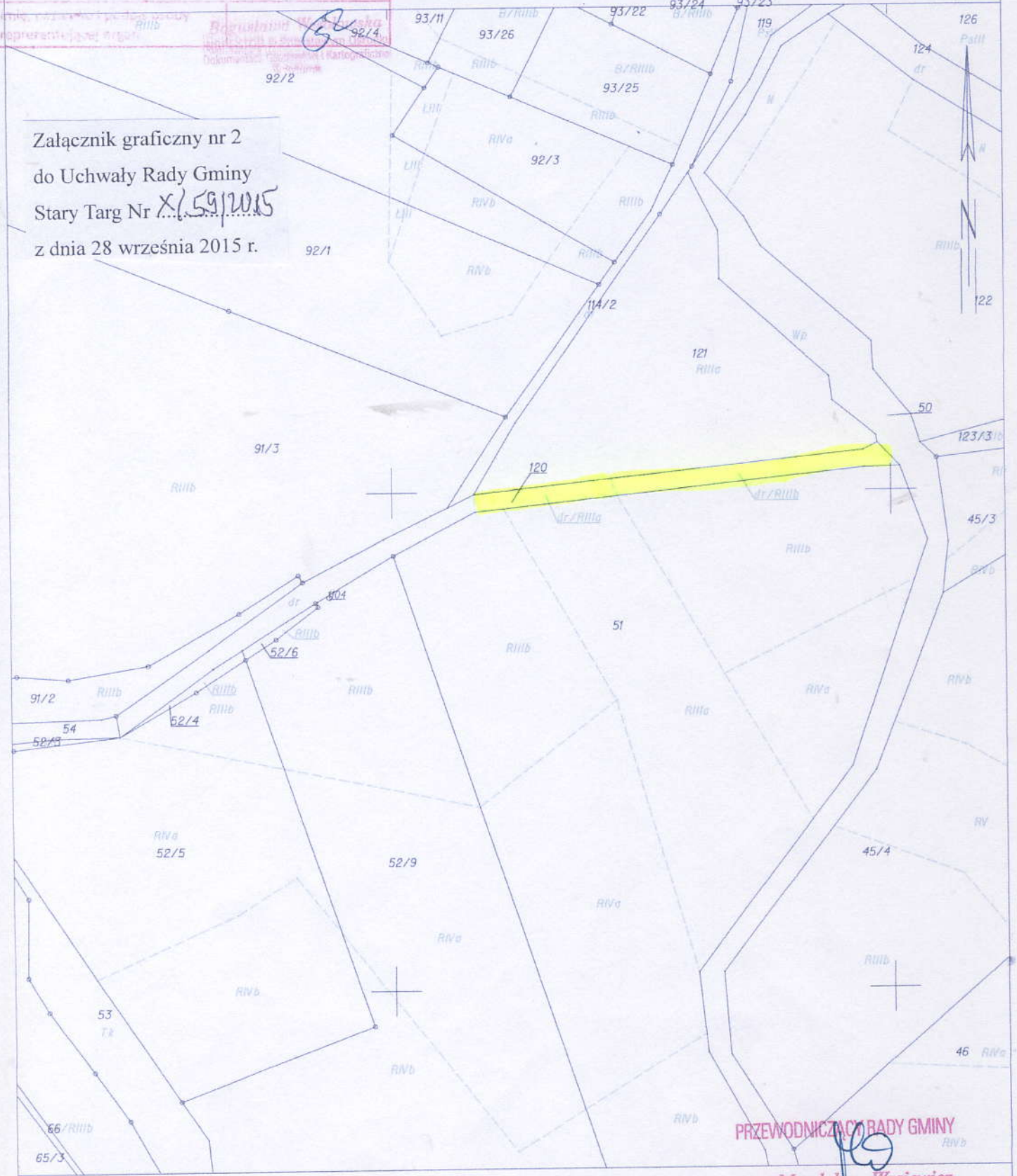
w Sztumie
ul. Mickiewicza 39B

Województwo: pomorskie
Powiat: Sztumski
Jednostka ewidencyjna: 221604_2, Stary Targ
Obręb: 0006, Kątki

MAPA EWIDENCJI GRUNTÓW

SKALA 1:2000

Załącznik graficzny nr 2
do Uchwały Rady Gminy
Stary Targ Nr X/59/2015
z dnia 28 września 2015 r.



PRZEWODNICZYCY RADY GMINY

mgr Magdalena Wasiewicz

Sztum dn. 2015-09-15
Sporządziła) wydruk: Iwona Szramowska

Poświadczam, że zgodność treści mapy z treścią materiału państwowego i ewidencji gruntów i kartograficznego

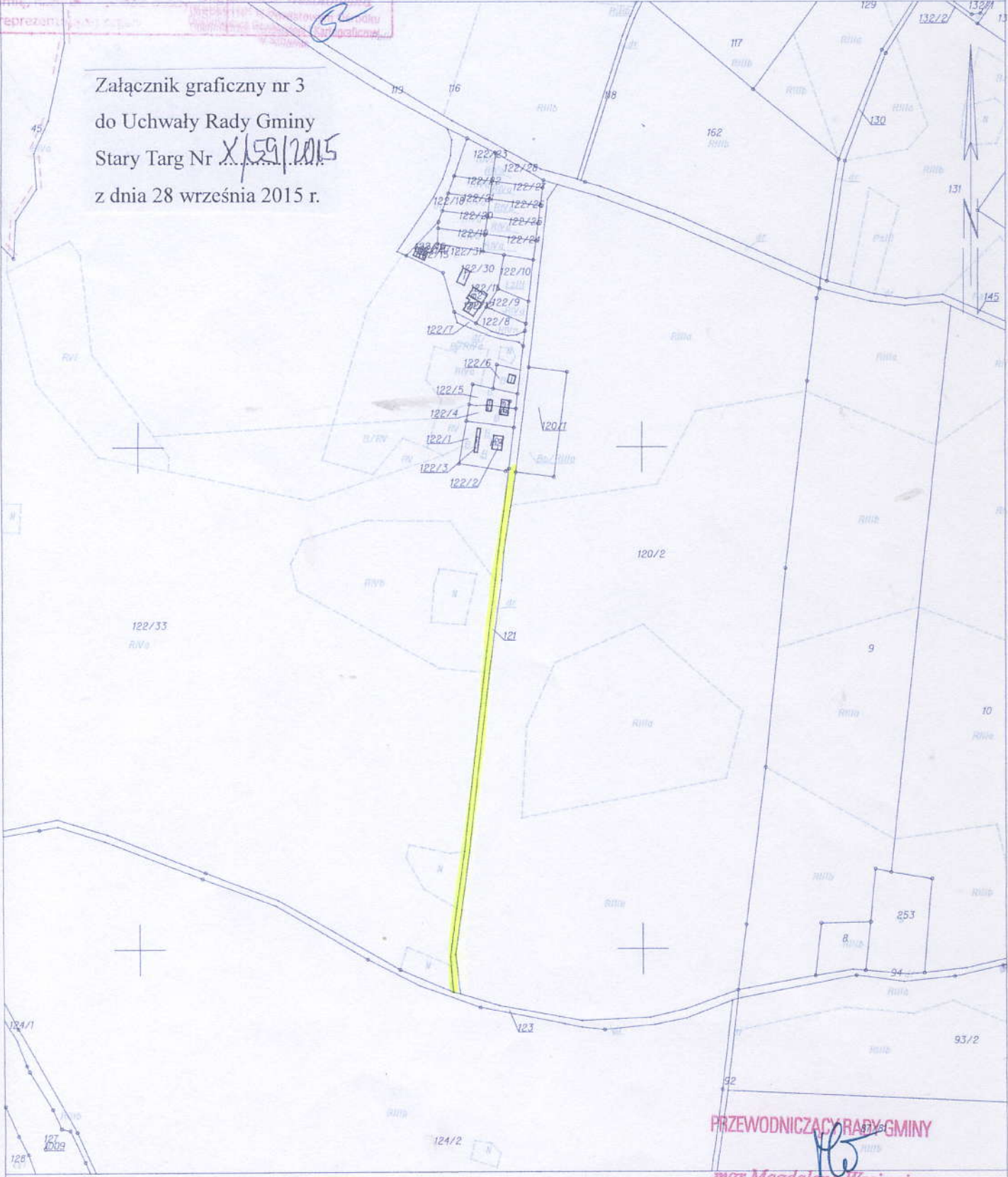
Organ prowadzący ewidencję zasobów geodezyjnych i kartograficznych	Urząd Gminy Sztumski
Nazwa mapy	mapa ewidencyjna
Identyfikator ewidencyjny	2005.227
Data wydania mapy	16.09.2015
Miasto	Sztum
Reprezentacja	Magdalena Wasiewicz

POWIATOWY OŚRODEK DOKUMENTACJI GEODEZYJNEJ I KARTOGRAFICZNEJ w Sztumie ul. Mickiewicza 39B

Województwo: pomorskie
Powiat: Sztumski
Jednostka ewidencyjna: 221604_2, Stary Targ
Obręb: 0004, Jurkowice

MAPA EWIDENCJI GRUNTÓW
SKALA 1:5000

Załącznik graficzny nr 3
do Uchwały Rady Gminy
Stary Targ Nr X/159/2015
z dnia 28 września 2015 r.



PRZEWODNICZĄCY RADY GMINY
mgr Magdalena Wasiewicz

POWIATOWY BIEBIBLIOTEK
 DOKUMENTACJI OFICJALNEJ
 I KARTOGRAFICZNEJ
 w Szumsku
 ul. Mickiewicza 30B

Przebieg linii, zawiadomił, niniejszym kopii z treścią metryki planimetrycznej, zaciągu geodezyjnego i kartograficznego	Skamienia Sztumski
Organ prowadzący dokumentację	Skamienia Sztumski
tytuł, adres, data i godzina	2005-23
Nazwa nieruchomości, zawiadomił	2005-23
Identyfikator ewidencyjny, modernizacji	2005-23
Data wybarwienia kopii	2005-23
Imię, nazwisko i podpis osoby reprezentującej organ	2005-23

Województwo: pomorskie
 Powiat: Sztumski
 Jednostka ewidencyjna: 221604_2, Stary Targ
 Obręb: 0004, Jurkowice

MAPA EWIDENCJI GRUNTÓW
 SKALA 1:5000



Załącznik graficzny nr 4
 do Uchwały Rady Gminy
 Stary Targ Nr X/50/2015
 z dnia 28 września 2015 r.

* Skala do 2005-09-15
 sporządzona według: Mapy Sztumskiej

PRZEWODNICZY RADY GMINY
 mgr Magdalena Wzrostek

Poświadczam się zgodność niniejszej kopii z treścią materiału
następującego: zrelacjon geodezyjnego i kartograficznego

Organ prowadzący niniejszą
zasób geodezyjny i kartograficzny

Sztumskie Sztumski

Nazwa materiału zasobu

mapa ewidencyjna

Identyfikator ewidencyjny
materiału zasobu

15 2004.575

Data wyrobienia kopii

16.09.2015

Imię, nazwisko i podpis osoby
reprezentującej urząd

mgr inż. Włodzisław
SPEKTOR w Powiatowym Urzędzie
Statystycznym i Kartograficznym
w Sztumie

POWIATOWY OŚRODEK
DOKUMENTACJI GEODEZYJNEJ
I KARTOGRAFICZNEJ

w Sztumie
ul. Mickiewicza 39B
MAPA EWIDENCJI GRUNTÓW

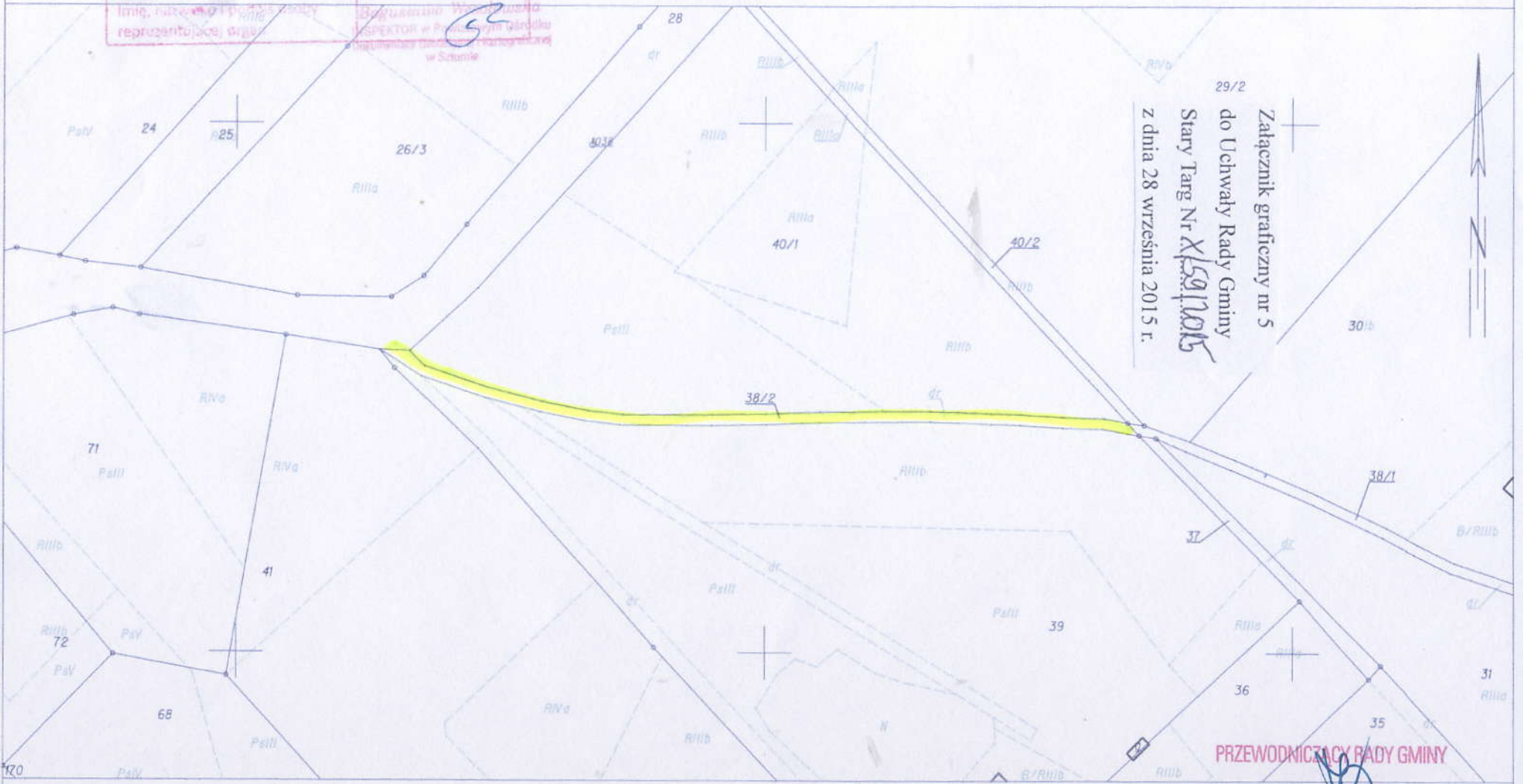
SKALA 1:2000

Województwo: pomorskie

Powiat: Sztumski

Jednostka ewidencyjna: 221604_2, Stary Targ

Obręb: 0002, Dąbrówka Malborska



Załącznik graficzny nr 5
do Uchwały Rady Gminy
Stary Targ Nr. X/591/2015
z dnia 28 września 2015 r.

PRZEWODNICZĄCY RADY GMINY

mgr Magdalena Wasiewicz

Sztum dn. 2015-09-15
Sporządziła: wydruk: Iwona Szramowska

Powiadacza sły, dokładność niniejszej kopii z treści materiału
poświadczona przez geodęzy i kartograficznego

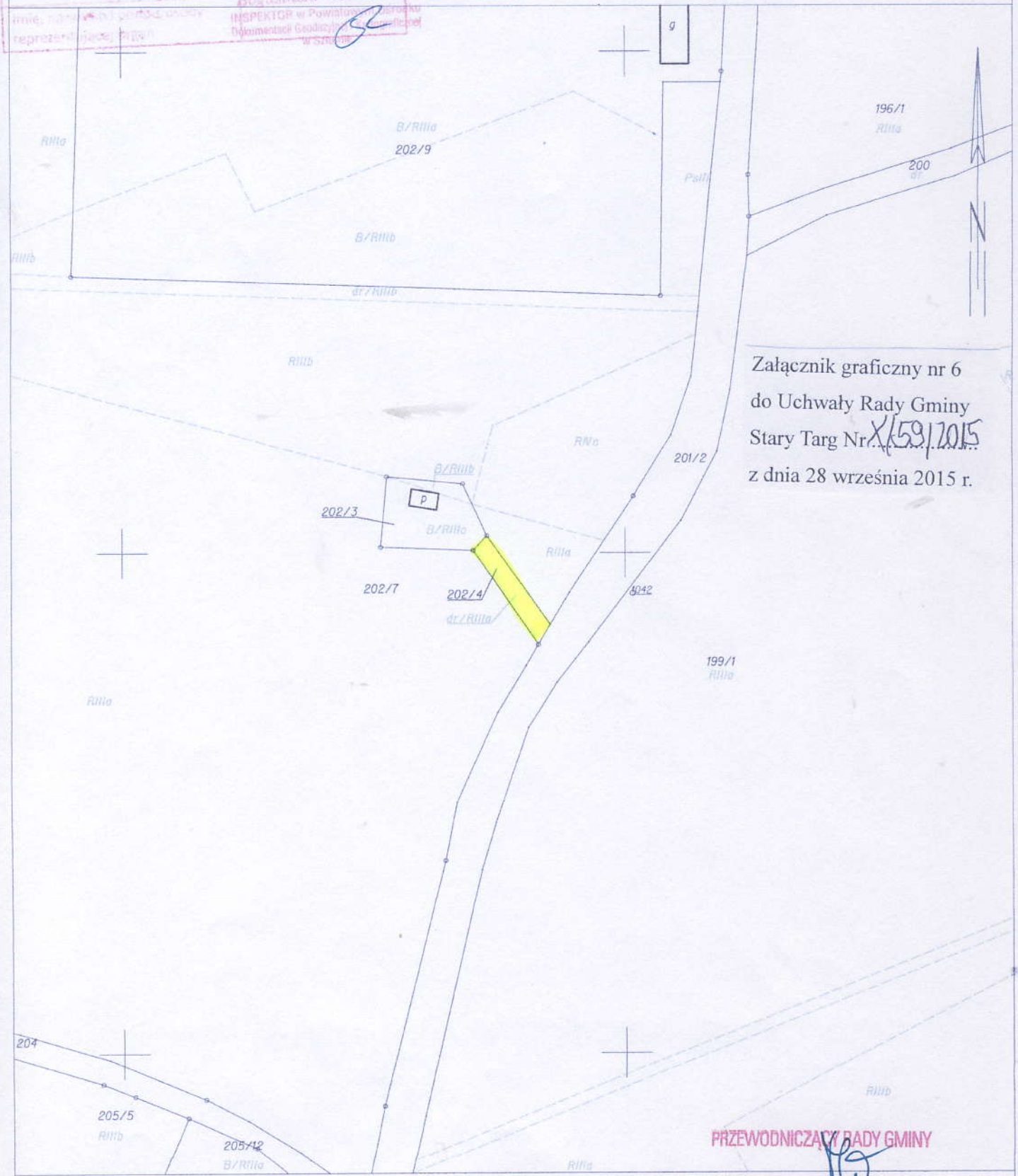
Organ prowadzący plan wowy
zadob geodazy i kartograficzny
Nazwa materiału zadobu
Interferencje w terenie
materiału osobu
Data wykonania kopii

Starosta Sztumski
MAPA EWIDENCYJNA
2006.253
16.09.2015

POWIATOWY OŚRODEK
DOKUMENTACJI GEODEZYJNEJ
I KARTOGRAFICZNEJ
w Sztumie
ul. Mickiewicza 10

Województwo: pomorskie
Powiat: Sztumski
Jednostka ewidencyjna: 221604_2, Stary Targ
Obręb: 0010, Szropy

MAPA EWIDENCJI GRUNTÓW
SKALA 1:2000



Załącznik graficzny nr 6
do Uchwały Rady Gminy
Stary Targ Nr. X/59/2015
z dnia 28 września 2015 r.

PRZEWODNICZĄCY RADY GMINY

mgr Magdalena Wasiewicz

Sztum dn. 2015-09-15
Sporządziła wydruk: Iwona Szramowska

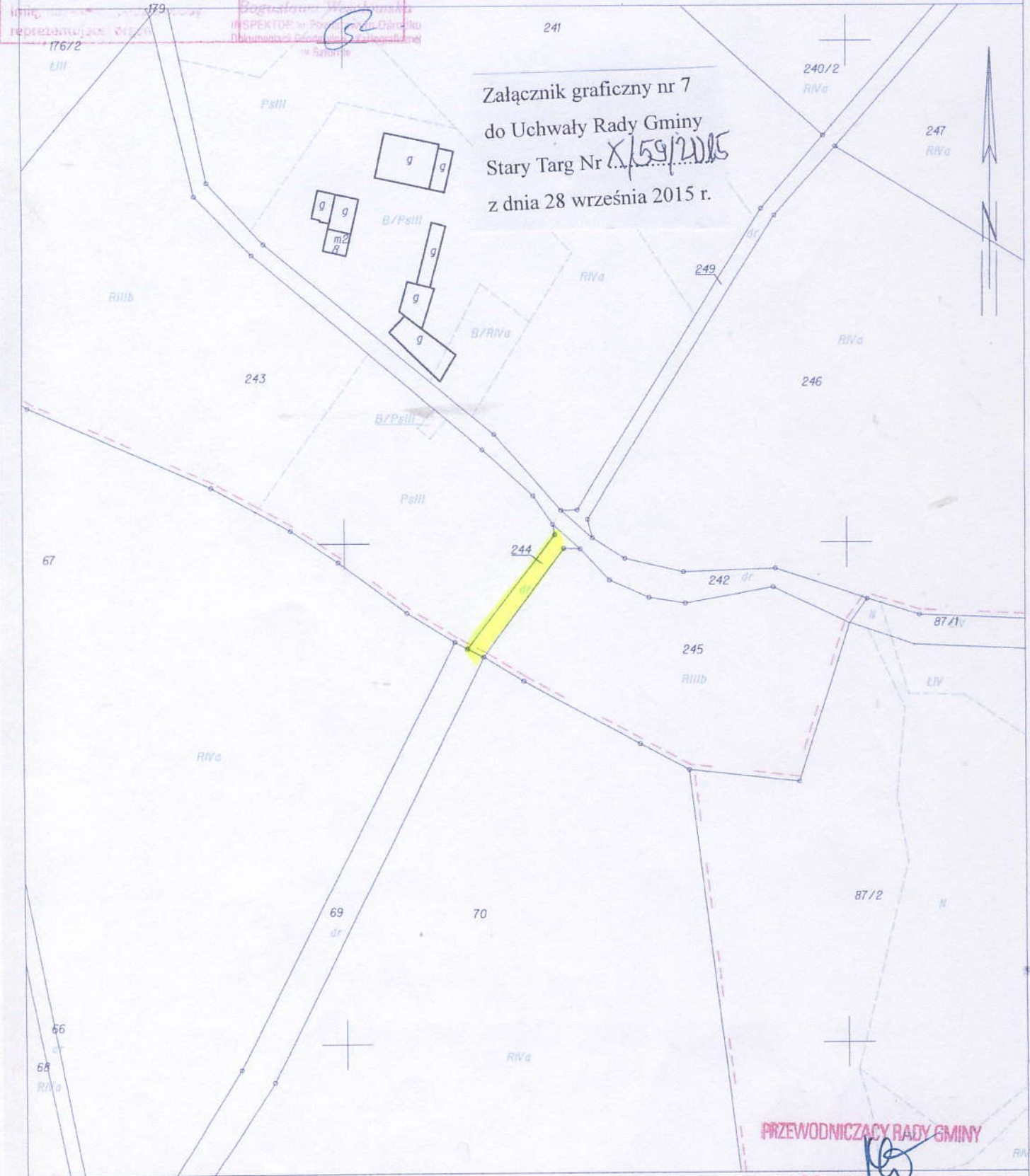
Poświadczam się zgodność niniejszej kopii z treścią materiału
państwowego zasobu geodezyjnego i kartograficznego

POWIATOWY OŚRODEK
DOKUMENTACJI GEODEZYJNEJ
I KARTOGRAFICZNEJ
w Sztumie
ul. Mickiewicza 39B

Organ prowadzący niniejszą zasób geodezyjny i kartograficzny	Starosta Sztumski
Nazwa mapy ewidencyjnej	mapa ewidencyjna 2005.157
Identyfikator mapy ewidencyjnej	1.6.09.2015
Data wydania mapy ewidencyjnej	1.6.09.2015

Województwo: pomorskie
Powiat: Sztumski
Jednostka ewidencyjna: 221604_2, Stary Targ
Obręb: 0012, Tropy

MAPA EWIDENCJI GRUNTÓW
SKALA 1:2000



PRZEWODNICZĄCY RADY GMINY

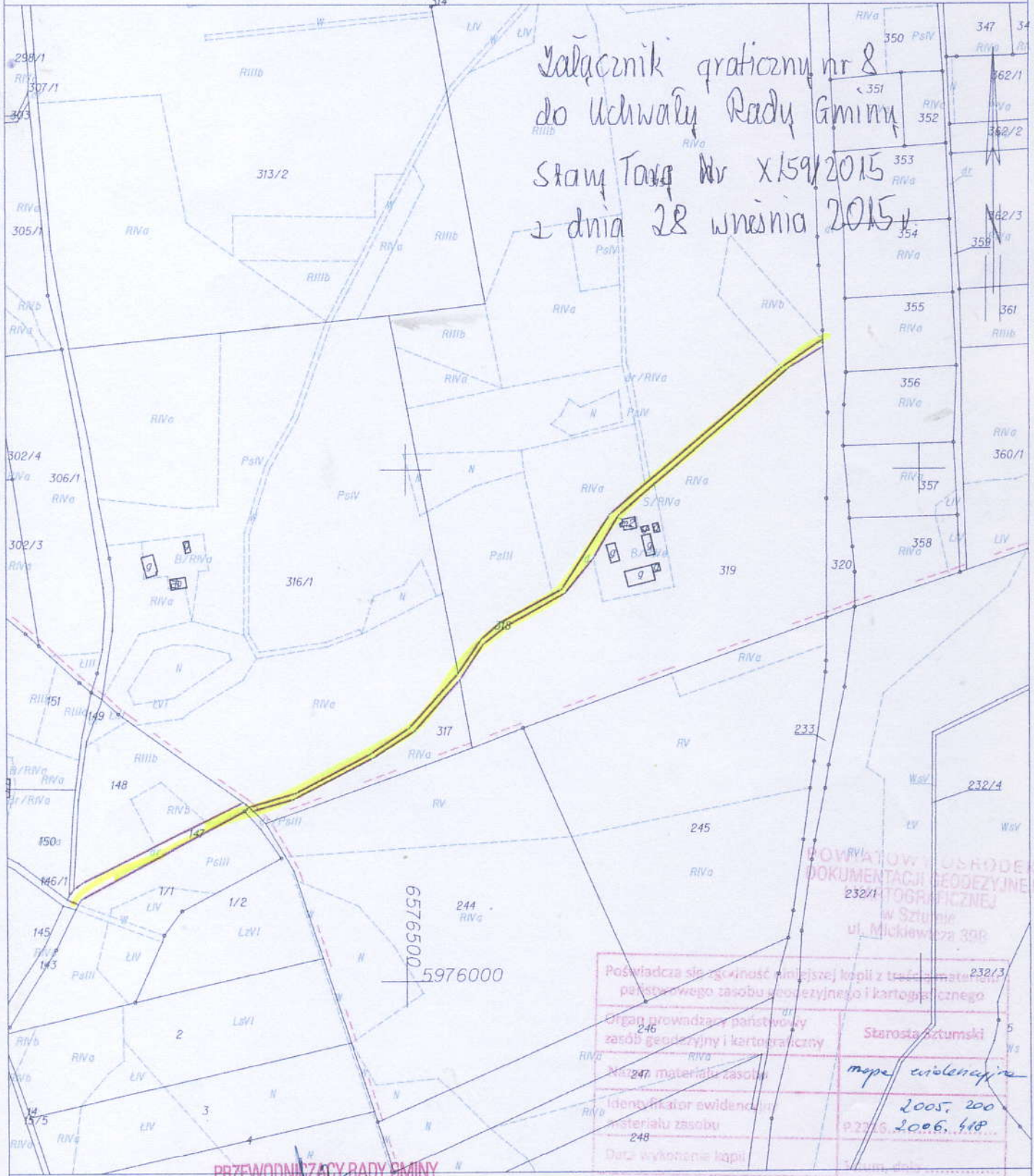
mgr Magdalena Wasiewicz

Województwo: pomorskie
 Powiat: Sztumski
 Jednostka ewidencyjna: 221604_2, Stary Targ
 Obręb: 0006, Kątki, 0009, Stary Targ,
 Działka: 0006, Kątki 147, 318

MAPA EWIDENCJI GRUNTÓW

SKALA 1:5000

*Załącznik graficzny nr 8
 do Uchwały Rady Gminy
 Stary Targ Nr XLV/2015
 z dnia 28 września 2015 r.*



BIURO USŁUG
 DOKUMENTACJI GEODEZYJNEJ I KARTOGRAFICZNEJ
 w Sztumie
 ul. Mickiewicza 39B

Poświadczam się zgodność niniejszej kopii z treścią materiału państwowego zasobu geodezyjnego i kartograficznego	Starosta Sztumski
Organ prowadzący państwowy zasób geodezyjny i kartograficzny	<i>mapa ewidencyjna</i>
Nr 247 materiału zasobu	2005. 200
Identyfikator ewidencyjny materiału zasobu	P.2216. 2006. 418
Data wykonania kopii	_____
Imię, nazwisko i podpis osoby reprezentującej organ	_____

PRZEWODNICZĄCY RADY GMINY
mgr Magdalena Wasiewicz

Sztum dn. 2015-10-07
 Sporządziła wydruk: Mariola Ranachowska