

# MIEJSCOWY PLAN ZAGOSPODAROWANIA PRZESTRZENNEGO OBSZARU ZAINWESTOWANEGO WSI STARY TARG

## OZNACZENIA

- granicznie opracowania miejscowego planu zagospodarowania przestrzennego
- linie rozgraniczające tereny o różnym przeznaczeniu lub różnych zasadach zagospodarowania
- nieprzekraczalne linie zabudowy
- oznaczenia cyfrowo - literowe identyfikujące tereny w liniach rozgraniczających, gdzie cyfra określa numer porządkowy terenu, oznaczenia literowe funkcje, przeznaczenie terenu

## FUNKCJE, PRZEZNACZENIE TERENÓW

- MN - tereny zabudowy mieszkaniowej jednorodzinnej
- MW - tereny zabudowy mieszkaniowej wielorodzinnej
- U - tereny zabudowy usługowej
- US - teren sportu i rekreacji
- MU - tereny zabudowy mieszkaniowo-usługowej
- MN,MW,US - tereny zabudowy mieszkaniowej jednorodzinnej, wielorodzinnej oraz sportu i rekreacji
- UP - tereny zabudowy usługowej, produkcyjnej, magazynowej, складowej
- RU - tereny obsługi produkcji rolnej
- RM - tereny zabudowy zagrodowej
- R - tereny rolne
- WS - tereny wód powierzchniowych śródlądowych
- ZP - tereny zieleni urządzonej
- ZE - tereny zieleni ekologicznej
- ZC - teren cmentarza

- tereny urządzeń infrastruktury technicznej, w tym W - zaopatrzenia w wodę, K - kanalizacji sanitarnej, E - elektroenergetycznych, G - gazownictwa, C - kotłowni
- tereny dróg publicznych, w tym:
  - KDZ - droga zbiorcza
  - KDL - drogi lokalne
  - KDD - drogi dojazdowe
  - KDW - tereny dróg wewnętrznych
  - KDX - tereny ciągów pieszo-jezdnich
  - KX - tereny ciągów pieszych

## ZASADY ZABUDOWY I ZAGOSPODAROWANIA TERENU

- dominanta krajobrazowa do zachowania i ochrony
- aleje drzew o wysokich walorach przyrodniczych do zachowania i ochrony,
- pozostałe aleje drzew do zachowania i ochrony,
- międzynarodowa trasa rowerowa R1 EURO-ROUTE - przebieg orientacyjny
- regionalna trasa rowerowa nr 136 (Szlak Mennonitów) - przebieg orientacyjny
- krzyże i kapliczki do zachowania i ochrony
- linie elektroenergetyczne średnich napięć wraz ze strefą ochronną
- teren przestrzeni publicznej do zachowania i rehabilitacji - lokalizacja orientacyjna
- strefa ochrony sanitarnej istniejącego cmentarza
- miejsce istniejącego włączenia drogi 033.KDD do drogi wojewódzkiej nr 517

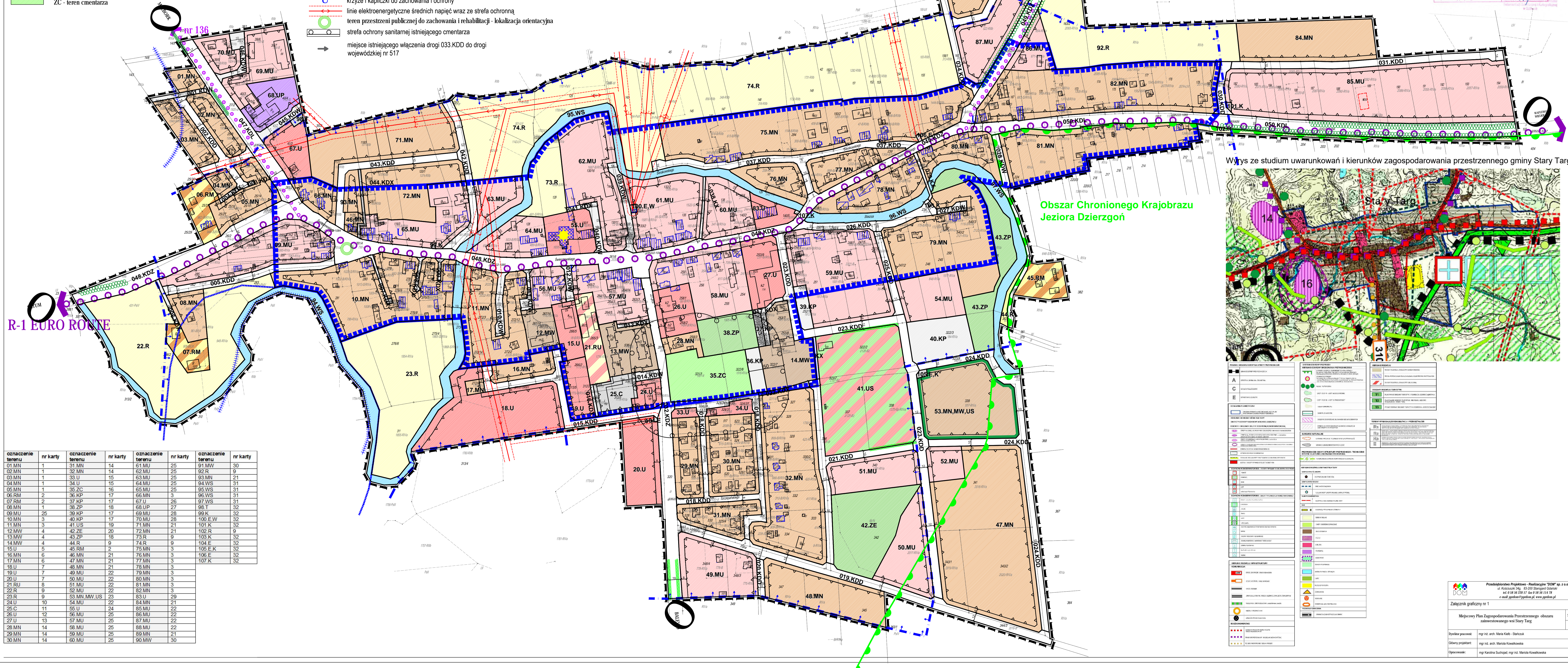
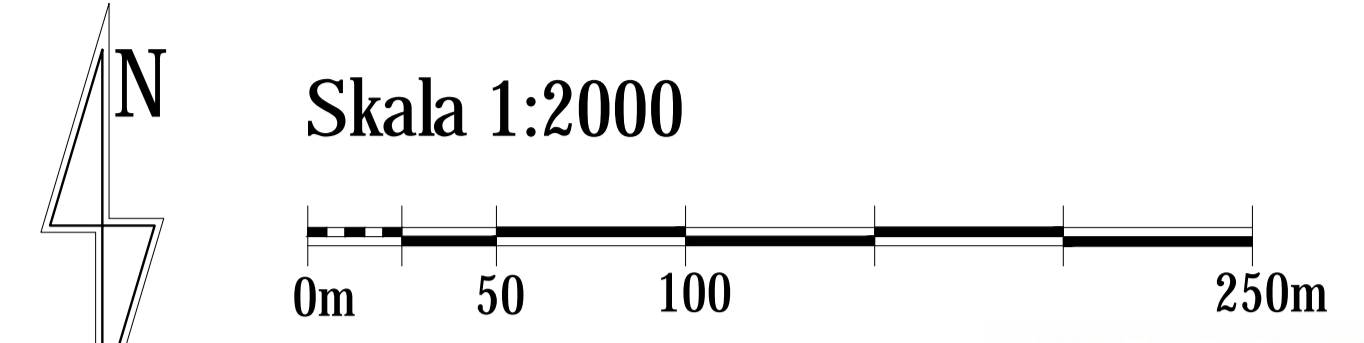
## OCHRONA ŚRODOWISKA KULTUROWEGO

- objekty wpisane do rejestru zabytków województwa pomorskiego
- objekty o wartościach historyczno - kulturowych do zachowania i ochrony (zabytki nieruchome figurujące w Wojewódzkiej Ewidencji Zabytków oraz Gminnej Ewidencji Zabytków)
- objekty o wartościach historyczno - kulturowych do zachowania i ochrony (inne zabytki nieruchome figurujące w Gminnej Ewidencji Zabytków)
- pozostałe objekty o wartościach historyczno - kulturowych - współtworzące charakter zabudowy wsi
- strefa ochrony konserwatorskiej - granica historycznego układu ruralistycznego ujętego w Wojewódzkiej i Gminnej Ewidencji Zabytków
- strefa w pełnej ochrony archeologicznej
- strefa ochrony krajobrazowej stanowiska archeologicznego o własnej ekspozycji terenowej
- strefa ochrony ekspozycji

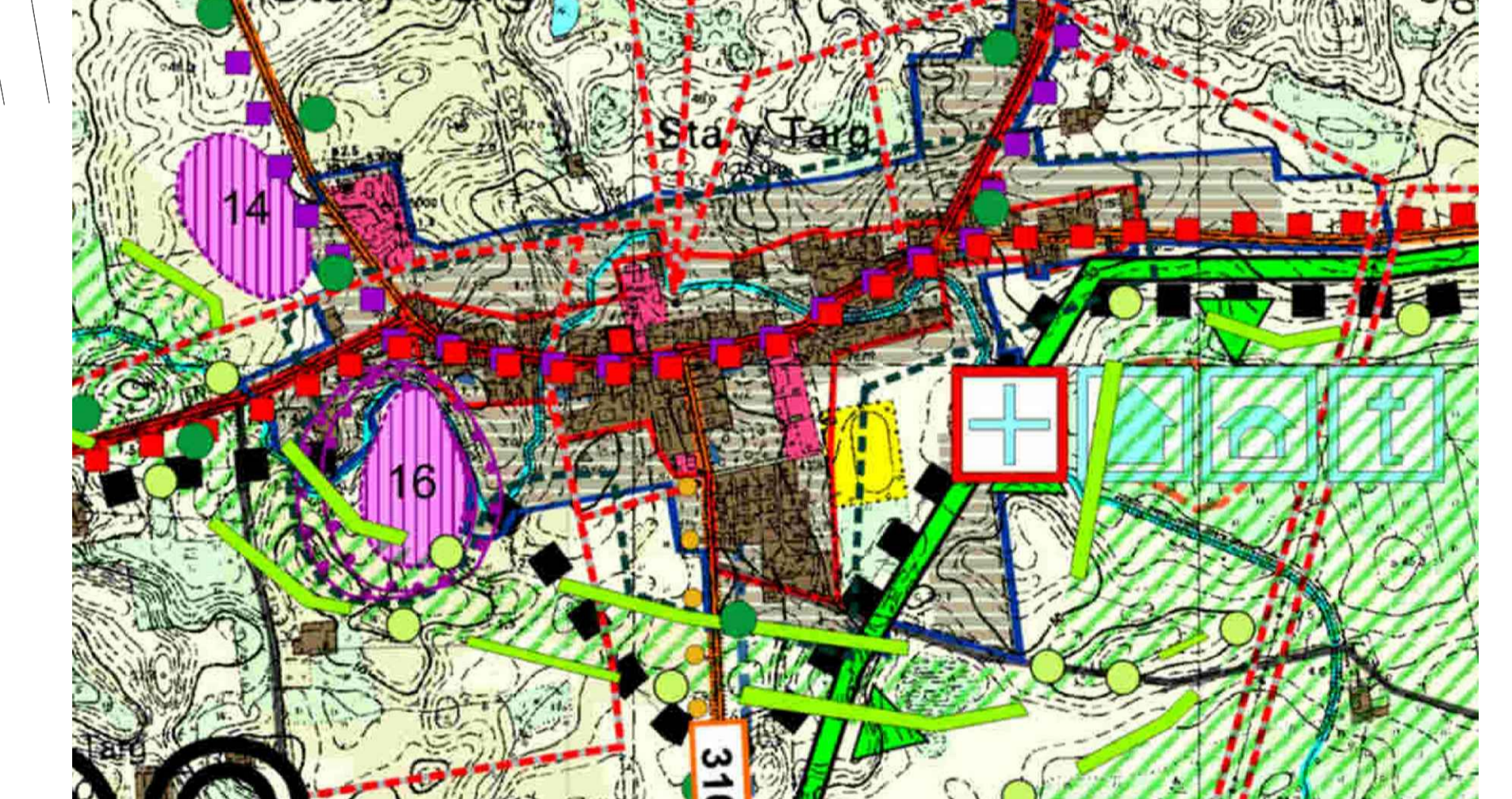
## OCHRONA PRZYRODY

- Obszar Chronionego Krajobrazu Jeziora Dzierzgoń

Załącznik nr 1 do Uchwały nr..... Rady Gminy w Starym Targu z dnia .....



Wzys ze studium uwarunkowań i kierunków zagospodarowania przestrzennego gminy Stary Targ



oznaczenie terenu	nr karty	oznaczenie terenu	nr karty	oznaczenie terenu	nr karty	oznaczenie terenu	nr karty
01.MN	1	31.MN	14	61.MU	25	91.MW	30
02.MN	1	32.MN	14	62.MU	25	92.R	9
03.MN	1	33.U	15	63.MU	25	93.MN	21
04.MN	1	34.U	15	64.MU	25	94.WS	31
05.MN	1	35.ZC	16	65.MU	25	95.WS	31
06.RM	2	36.KP	17	66.MN	3	96.WS	31
07.RM	2	37.KP	17	67.U	26	97.WS	31
08.MN	1	38.ZP	18	68.UP	27	98.T	32
09.MU	25	39.KP	17	69.MU	28	99.K	32
10.MN	3	40.KP	17	70.MU	28	100.E.W	32
11.MN	3	41.US	19	71.MN	21	101.K	32
12.MW	4	42.ZE	20	72.MN	21	102.R	9
13.MW	4	43.ZP	18	73.R	9	103.K	32
14.MW	4	44.Z	9	74.R	9	104.E	32
15.U	5	45.RM	2	75.MN	3	105.E.K	32
16.MN	6	46.MN	21	76.MN	3	106.E	32
17.MN	6	47.MN	21	77.MN	3	107.K	32
18.U	7	48.MN	21	78.MN	3		
19.U	7	49.MU	22	79.MN	3		
20.U	7	50.MU	22	80.MN	3		
21.RU	8	51.MU	22	81.MN	3		
22.R	9	52.MU	22	82.MN	3		
23.R	9	53.MN,MW,US	23	83.U	29		
24.U	10	54.MU	22	84.MN	21		
25.C	11	55.U	24	85.MU	22		
26.U	12	56.MU	25	86.MU	22		
27.U	13	57.MU	25	87.MU	22		
28.MN	14	58.MU	25	88.MU	22		
29.MN	14	59.MU	25	89.MN	21		
30.MN	14	60.MU	25	90.MW	30		

**LEGENDA**

**SYMBOLY**

- granicznie opracowania miejscowego planu zagospodarowania przestrzennego
- linie rozgraniczające tereny o różnym przeznaczeniu lub różnych zasadach zagospodarowania
- nieprzekraczalne linie zabudowy
- oznaczenia cyfrowo - literowe identyfikujące tereny w liniach rozgraniczających, gdzie cyfra określa numer porządkowy terenu, oznaczenia literowe funkcje, przeznaczenie terenu

**SYMBOLY**

- tereny urządzeń infrastruktury technicznej, w tym W - zaopatrzenia w wodę, K - kanalizacji sanitarnej, E - elektroenergetycznych, G - gazownictwa, C - kotłowni
- tereny dróg publicznych, w tym:
  - KDZ - droga zbiorcza
  - KDL - drogi lokalne
  - KDD - drogi dojazdowe
  - KDW - tereny dróg wewnętrznych
  - KDX - tereny ciągów pieszo-jezdnich
  - KX - tereny ciągów pieszych

**SYMBOLY**

- dominanta krajobrazowa do zachowania i ochrony
- aleje drzew o wysokich walorach przyrodniczych do zachowania i ochrony,
- pozostałe aleje drzew do zachowania i ochrony,
- międzynarodowa trasa rowerowa R1 EURO-ROUTE - przebieg orientacyjny
- regionalna trasa rowerowa nr 136 (Szlak Mennonitów) - przebieg orientacyjny
- krzyże i kapliczki do zachowania i ochrony
- linie elektroenergetyczne średnich napięć wraz ze strefą ochronną
- teren przestrzeni publicznej do zachowania i rehabilitacji - lokalizacja orientacyjna
- strefa ochrony sanitarnej istniejącego cmentarza
- miejsce istniejącego włączenia drogi 033.KDD do drogi wojewódzkiej nr 517

**SYMBOLY**

- objekty wpisane do rejestru zabytków województwa pomorskiego
- objekty o wartościach historyczno - kulturowych do zachowania i ochrony (zabytki nieruchome figurujące w Wojewódzkiej Ewidencji Zabytków oraz Gminnej Ewidencji Zabytków)
- objekty o wartościach historyczno - kulturowych do zachowania i ochrony (inne zabytki nieruchome figurujące w Gminnej Ewidencji Zabytków)
- pozostałe objekty o wartościach historyczno - kulturowych - współtworzące charakter zabudowy wsi
- strefa ochrony konserwatorskiej - granica historycznego układu ruralistycznego ujętego w Wojewódzkiej i Gminnej Ewidencji Zabytków
- strefa w pełnej ochrony archeologicznej
- strefa ochrony krajobrazowej stanowiska archeologicznego o własnej ekspozycji terenowej
- strefa ochrony ekspozycji

**SYMBOLY**

- Obszar Chronionego Krajobrazu Jeziora Dzierzgoń

**SYMBOLY**

- Obszar Chronionego Krajobrazu Jeziora Dzierzgoń

**SYMBOLY**

- Obszar Chronionego Krajobrazu Jeziora Dzierzgoń

Projektant: mgr inż. Marek Kubiś - Starach

Opis: mgr inż. Marek Kubiś

Wykonanie: mgr Katarzyna Szustaj, mgr inż. Marek Kubiś

Skala: 1:2000