

MIEJSCOWY PLAN ZAGOSPODAROWANIA PRZESTRZENNEGO OBSZARU ZAINWESTOWANEGO WSI STARY TARG

OZNACZENIA

- granica opracowania miejscowego planu zagospodarowania przestrzennego
- linie rozgraniczające tereny o różnym przeznaczeniu lub różnych zasadach zagospodarowania
- nieprzekraczalne linie zabudowy
- oznaczenia cyfrowo - literowe identyfikujące tereny w liniach rozgraniczających, gdzie cyfra określa numer porządkowy terenu, oznaczenia literowe funkcję, przeznaczenie terenu
- 1.R

FUNKCJE, PRZEZNACZENIE TERENÓW

- MN - tereny zabudowy mieszkaniowej jednorodzinnej
- MW - tereny zabudowy mieszkaniowej wielorodzinnej
- U - tereny zabudowy usługowej
- US - teren sportu i rekreacji
- MU - tereny zabudowy mieszkaniowo-usługowej
- UP - tereny zabudowy usługowej, produkcyjnej, magazynowej, skladowej
- RU - tereny obsługi produkcji rolnej
- RM - tereny zabudowy zagrodowej
- R - tereny rolne
- R,RU - tereny rolne i tereny zabudowy związanej z obsługą produkcji rolnej
- WS - tereny wód powierzchniowych śródlądowych
- ZP - tereny zieleni urządzonej
- ZE - tereny zieleni ekologicznej
- ZC - teren cmentarza

- tereny urządzeń infrastruktury technicznej, w tym W - zaopatrzenia w wodę, K - kanalizacji sanitarnej, E - elektroenergetycznych, G - gazowniczych, C - kółłowni
- tereny dróg publicznych, w tym:
 - KDL - droga zbiorcza
 - KDZ - drogi lokalne
 - KDD - drogi dojazdowe
 - KDW - tereny dróg wewnętrznych
 - KDX - tereny ciągów pieszo-jezdnych
 - KX - tereny ciągów pieszych

ZASADY ZABUDOWY I ZAGOSPODAROWANIA TERENU

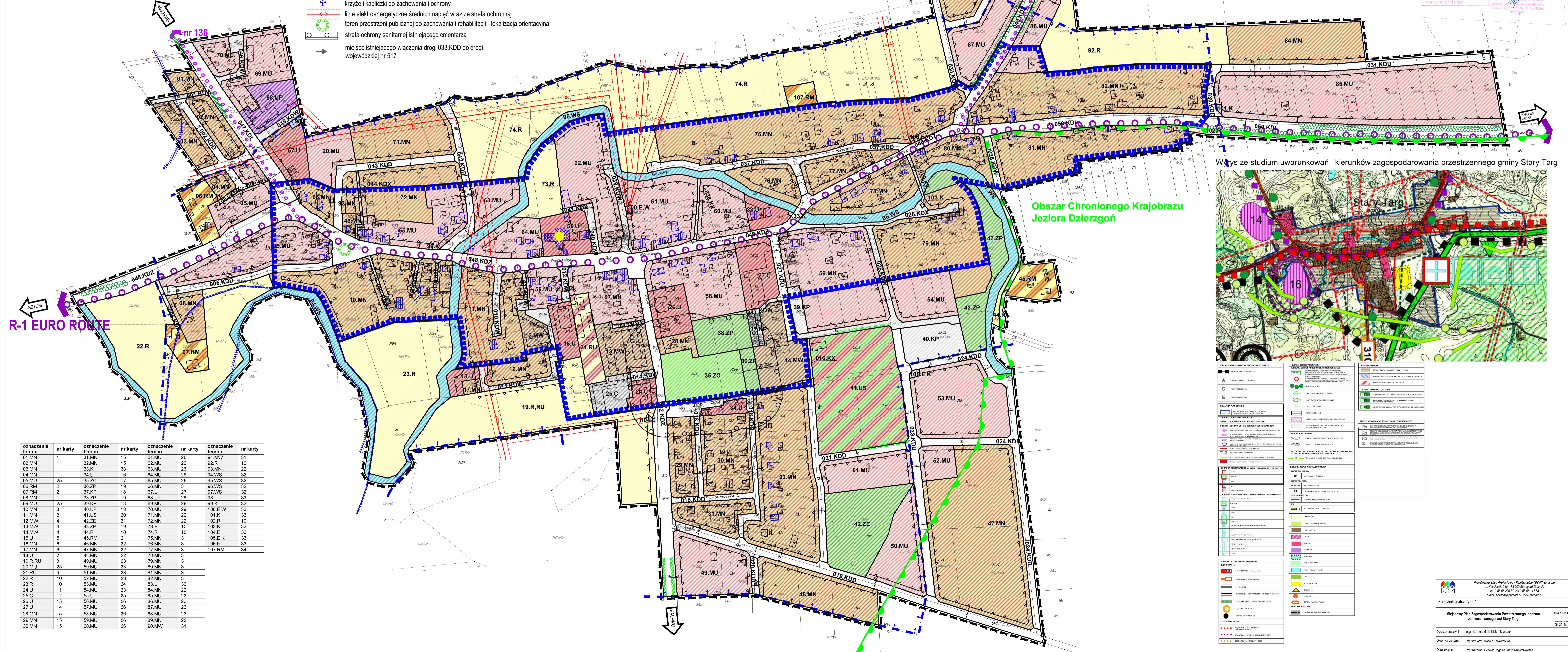
- dominanta krajobrazowa do zachowania i ochrony
- aleje drzew o wysokich walorach przyrodniczych do zachowania i ochrony,
- pozostałe aleje drzew do zachowania i ochrony,
- międzynarodowa trasa rowerowa R1 EURO-ROUTE - przebieg trasy orientacyjnej
- regionalna trasa rowerowa nr 136 (Szlak Mennonitów) - przebieg trasy orientacyjnej
- krzyże i kapliczki do zachowania i ochrony
- linie elektroenergetyczne średnich napięć wraz ze strefą ochronną teren przestrzeni publicznej do zachowania i rehabilitacji - lokalizacja orientacyjna
- strefa ochrony sanitarnej istniejącego cmentarza
- miejsce istniejącego włączenia drogi 033.KDD do drogi wojewódzkiej nr 517

OCHRONA ŚRODOWISKA KULTUROWEGO

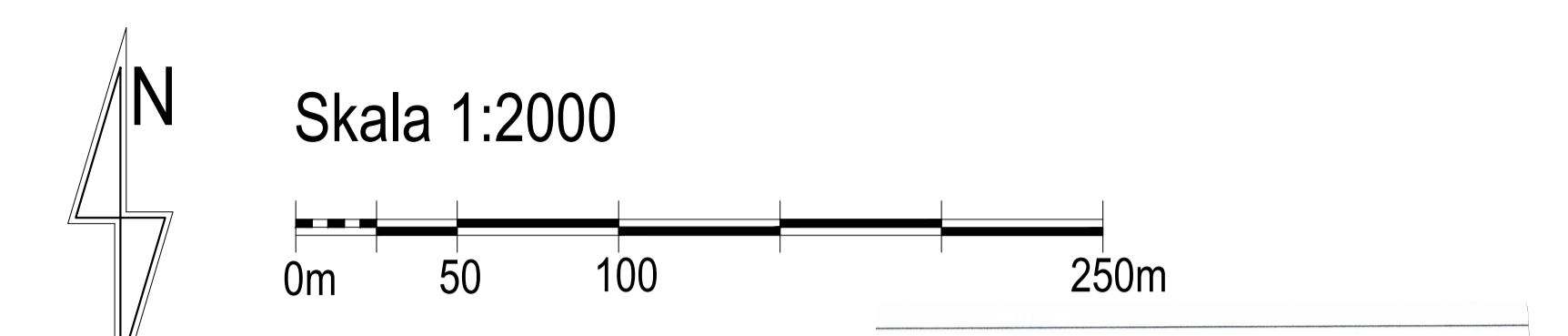
- objekty wpisane do rejestru zabytków województwa pomorskiego
- objekty o wartościach historyczno - kulturowych do zachowania i ochrony (zabytki nieruchome figurujące w Wojewódzkiej Ewidencji Zabytków oraz Gminnej Ewidencji Zabytków)
- objekty o wartościach historyczno - kulturowych do zachowania i ochrony (inne zabytki nieruchome figurujące w Gminnej Ewidencji Zabytków)
- pozostałe objekty o wartościach historyczno - kulturowych - współtworzące charakter zabudowy wsi
- strefa ochrony konserwatorskiej - granica historycznego układu ruralistycznego ujętego w Wojewódzkiej i Gminnej Ewidencji Zabytków
- strefa w pełnej ochronie archeologicznej
- strefa ochrony krajobrazowej stanowiska archeologicznego o własnej ekspozycji terenowej
- strefa ochrony ekspozycji

OCHRONA PRZYRODY

- Obszar Chronionego Krajobrazu Jeziora Dzierzgoń



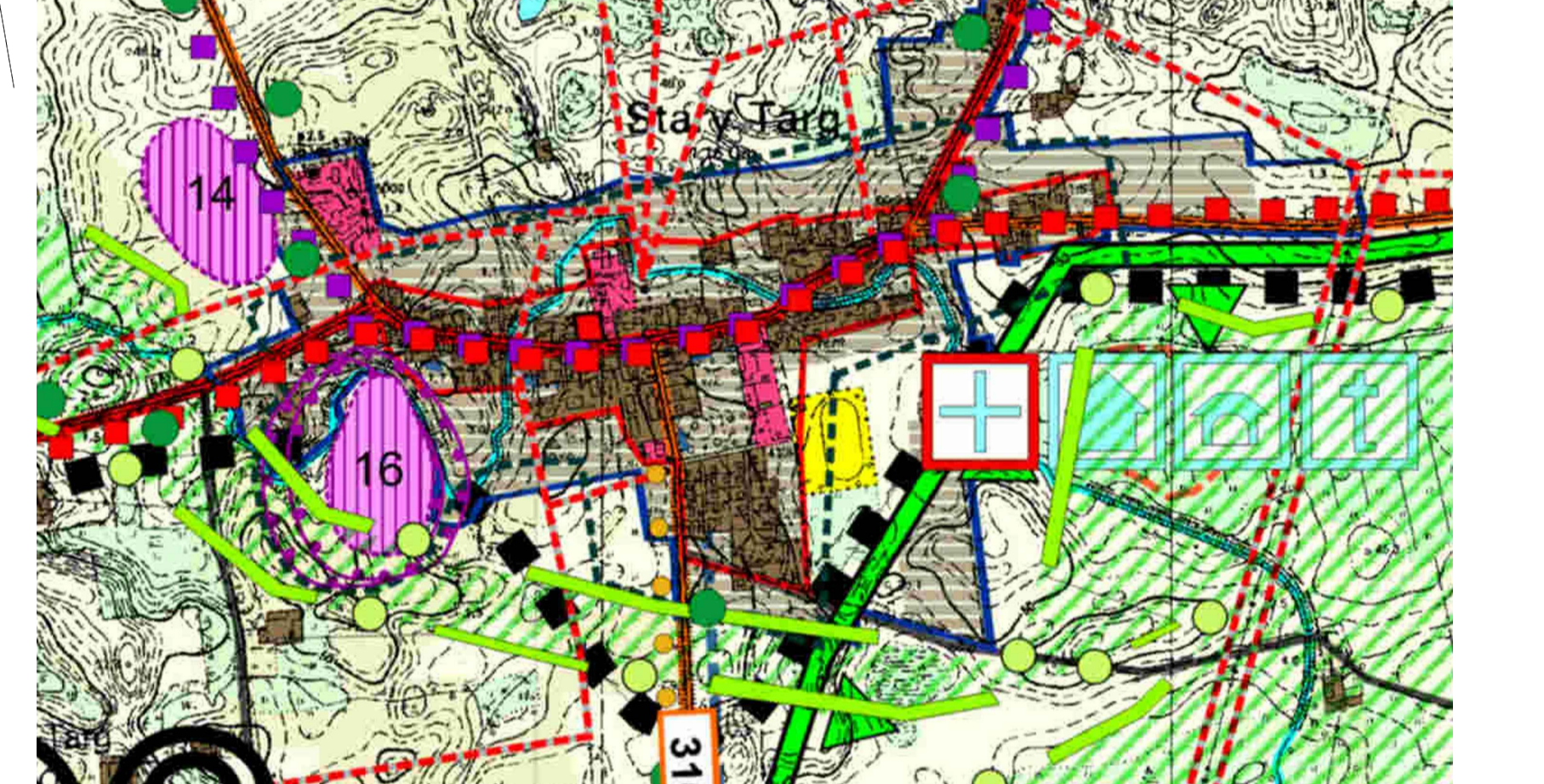
Załącznik nr 1 do Uchwały nr..... Rady Gminy w Starym Targu z dnia



Podpisano i wygłosił: Marek Klab - Starosta	Podpisano i wygłosił: Marek Klab - Starosta
Opis projektu: mgr inż. Marcja Kowalkowska	Opis projektu: mgr inż. Marcja Kowalkowska
Opis projektu: mgr inż. Marcja Kowalkowska	Opis projektu: mgr inż. Marcja Kowalkowska
Opis projektu: mgr inż. Marcja Kowalkowska	Opis projektu: mgr inż. Marcja Kowalkowska
Opis projektu: mgr inż. Marcja Kowalkowska	Opis projektu: mgr inż. Marcja Kowalkowska

oznaczenie terenu	nr karty	oznaczenie terenu	nr karty	oznaczenie terenu	nr karty	oznaczenie terenu	nr karty
01.MN	1	31.MN	15	61.MU	26	91.MW	31
02.MN	1	32.MN	15	62.MU	26	92.R	10
03.MN	1	33.K	33	63.MU	26	93.MN	22
04.MN	1	34.U	16	64.MU	26	94.WS	32
05.MU	25	35.ZC	17	65.MU	26	95.WS	32
06.RM	2	36.ZP	19	66.MN	3	96.WS	32
07.RM	2	37.KP	18	67.U	27	97.WS	32
08.MN	1	38.ZP	19	68.UP	28	98.T	33
09.MU	25	39.KP	18	69.MU	29	99.K	33
10.MN	3	40.KP	18	70.MU	29	100.E.W	33
11.MN	3	41.US	20	71.MN	22	101.K	33
12.MW	4	42.ZE	21	72.MN	22	102.R	10
13.MW	4	43.ZP	19	73.R	10	103.K	33
14.MW	4	44.R	10	74.R	10	104.E	33
15.U	5	45.RM	2	75.MN	3	105.E.K	33
16.MN	6	46.MN	22	76.MN	3	106.E	33
17.MN	6	47.MN	22	77.MN	3	107.RM	34
18.U	7	48.MN	22	78.MN	3		
19.R,RU	8	49.MU	23	79.MN	3		
20.MU	25	50.MU	23	80.MN	3		
21.RU	9	51.MU	23	81.MN	3		
22.R	10	52.MU	23	82.MN	3		
23.R	10	53.MU	24	83.U	30		
24.U	11	54.MU	23	84.MN	22		
25.C	12	55.U	25	85.MU	23		
26.U	13	56.MU	26	86.MU	23		
27.U	14	57.MU	26	87.MU	23		
28.MN	15	58.MU	26	88.MU	23		
29.MN	15	59.MU	26	89.MN	22		
30.MN	15	60.MU	26	90.MW	31		

Wyrys ze studium uwarunkowań i kierunków zagospodarowania przestrzennego gminy Stary Targ



Symbol	Opis
[Symbol]	Linia rozgraniczająca tereny o różnym przeznaczeniu
[Symbol]	Linia rozgraniczająca tereny o różnych zasadach zagospodarowania
[Symbol]	Linia zabudowy
[Symbol]	Linia zabudowy z uwzględnieniem wysokości
[Symbol]	Linia zabudowy z uwzględnieniem nachylenia
[Symbol]	Linia zabudowy z uwzględnieniem kierunku
[Symbol]	Linia zabudowy z uwzględnieniem rodzaju
[Symbol]	Linia zabudowy z uwzględnieniem koloru
[Symbol]	Linia zabudowy z uwzględnieniem faktury
[Symbol]	Linia zabudowy z uwzględnieniem kształtu
[Symbol]	Linia zabudowy z uwzględnieniem koloru i faktury
[Symbol]	Linia zabudowy z uwzględnieniem koloru i kształtu
[Symbol]	Linia zabudowy z uwzględnieniem koloru, faktury i kształtu
[Symbol]	Linia zabudowy z uwzględnieniem koloru, kształtu i faktury
[Symbol]	Linia zabudowy z uwzględnieniem koloru, kształtu, faktury i rodzaju
[Symbol]	Linia zabudowy z uwzględnieniem koloru, kształtu, faktury i kierunku
[Symbol]	Linia zabudowy z uwzględnieniem koloru, kształtu, faktury i nachylenia
[Symbol]	Linia zabudowy z uwzględnieniem koloru, kształtu, faktury i rodzaju i kierunku
[Symbol]	Linia zabudowy z uwzględnieniem koloru, kształtu, faktury, rodzaju i kierunku
[Symbol]	Linia zabudowy z uwzględnieniem koloru, kształtu, faktury, rodzaju i nachylenia
[Symbol]	Linia zabudowy z uwzględnieniem koloru, kształtu, faktury, rodzaju i kierunku i nachylenia

Projektant: mgr inż. Marek Klab - Starosta
 Opracowanie: mgr inż. Marcja Kowalkowska