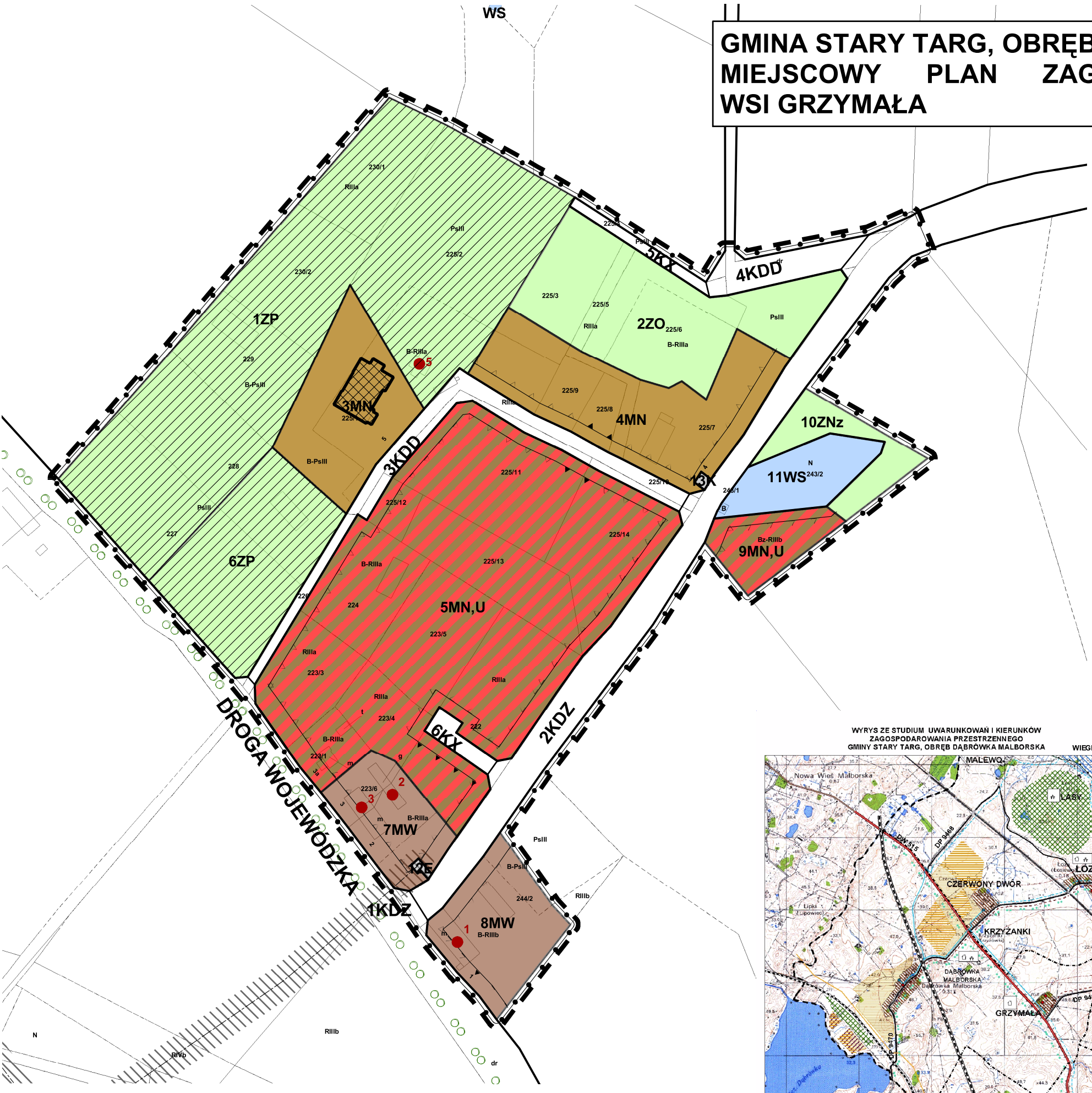


GMINA STARY TARG, OBRĘB DĄBRÓWKA MALBORSKA SKALA 1:2 000

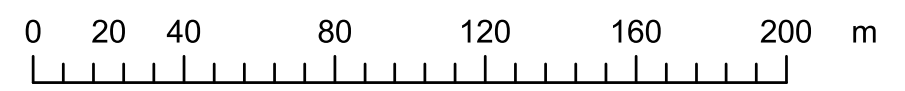
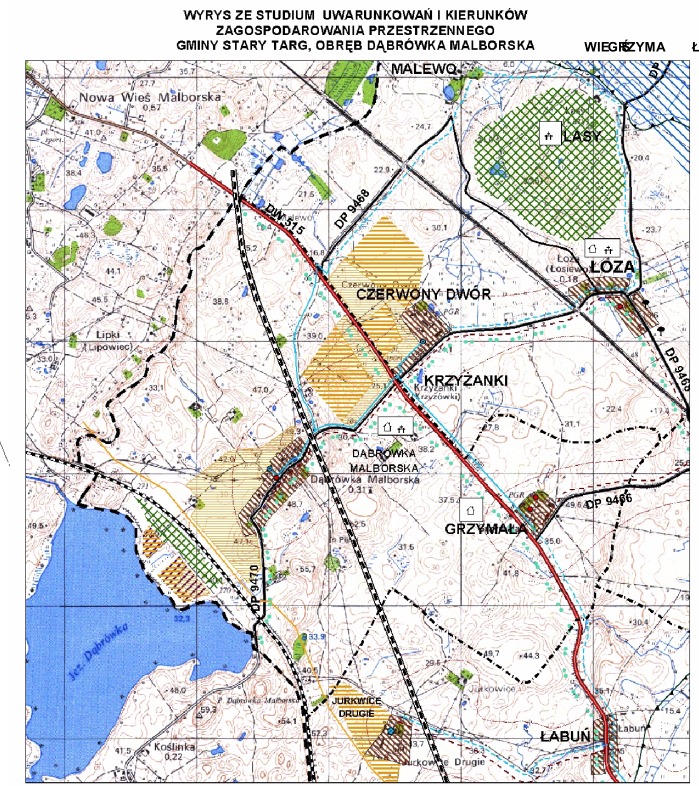
MIEJSCOWY PLAN ZAGOSPODAROWANIA PRZESTRZENNEGO

WSI GRZYMAŁA



OZNACZENIA

- granica opracowania planu
- linie rozgraniczające tereny o różnej funkcji lub różnych zasadach zagospodarowania
- linie rozgraniczające tereny o tej samej funkcji lecz różnych zasadach zagospodarowania
- nieprzekraczalne linie zabudowy
- MN teren zabudowy mieszkaniowej jednorodzinnej
- MN,U teren zabudowy mieszkaniowej jednorodzinnej i usług
- MW teren zabudowy mieszkaniowej wielorodzinnej
- ZP teren zieleni urządzonej
- ZO teren ogródków przydomowych
- ZNz teren trwałych użytków zielonych
- WS teren wód śródlądowych
- teren urządzeń infrastruktury technicznej:
K - urządzenia kanalizacji sanitarnej
E - urządzenia elektroenergetyczne
- tereny dróg:
KDZ - drogi zbiorcze
KDD - drogi dojazdowe
KX - ciągi pieszo - jezdne
- nieruchomości zabytkowe budynkowe wpisane do rejestru zabytków
- nieruchomości zabytkowe gruntowe wpisane do rejestru zabytków
- zabytki nieruchome wskazane przez Wojewódzkiego Konserwatora Zabytków do ochrony aktem prawa miejscowego (art. 145 ustawy o ochronie zabytków i opiece nad zabytkami)
- historyczny układ ruralistyczny
- linia energetyczna 15kV
- strefa ochronna od linii energetycznych 15kV



Mapa katastralna z zasobów Powiatowego Ośrodka Dokumentacji Geodezyjnej i Kartograficznej w Sztumie w bazie informatycznej EWMAPA 5, w układzie "1965". Baza aktualna na dzień 30.06.2003 r.

BIURO PLANOWANIA PRZESTRZENNEGO W GDAŃSKU		
MIEJSCOWY PLAN ZAGOSPODAROWANIA PRZESTRZENNEGO WSI GRZYMAŁA ŁA		
	imię i nazwisko	podpis
Główny projektant	mgr inż. arch. Bogumiła Beneda	
Zespół autorów	inż. Danuta Górską mgr Krystyna Grabska mgr inż. Alina Poznerowicz mgr inż. Piotr Gajewski mgr Małgorzata Grechuta mgr inż. arch. Anna Biemat	
Prezes BPP	arch. inż. Artur Kostarczyk	
nr umowy	data	SKALA 1:2000