











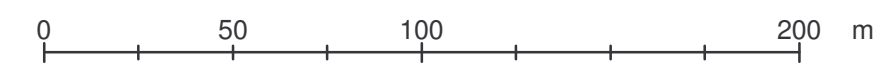
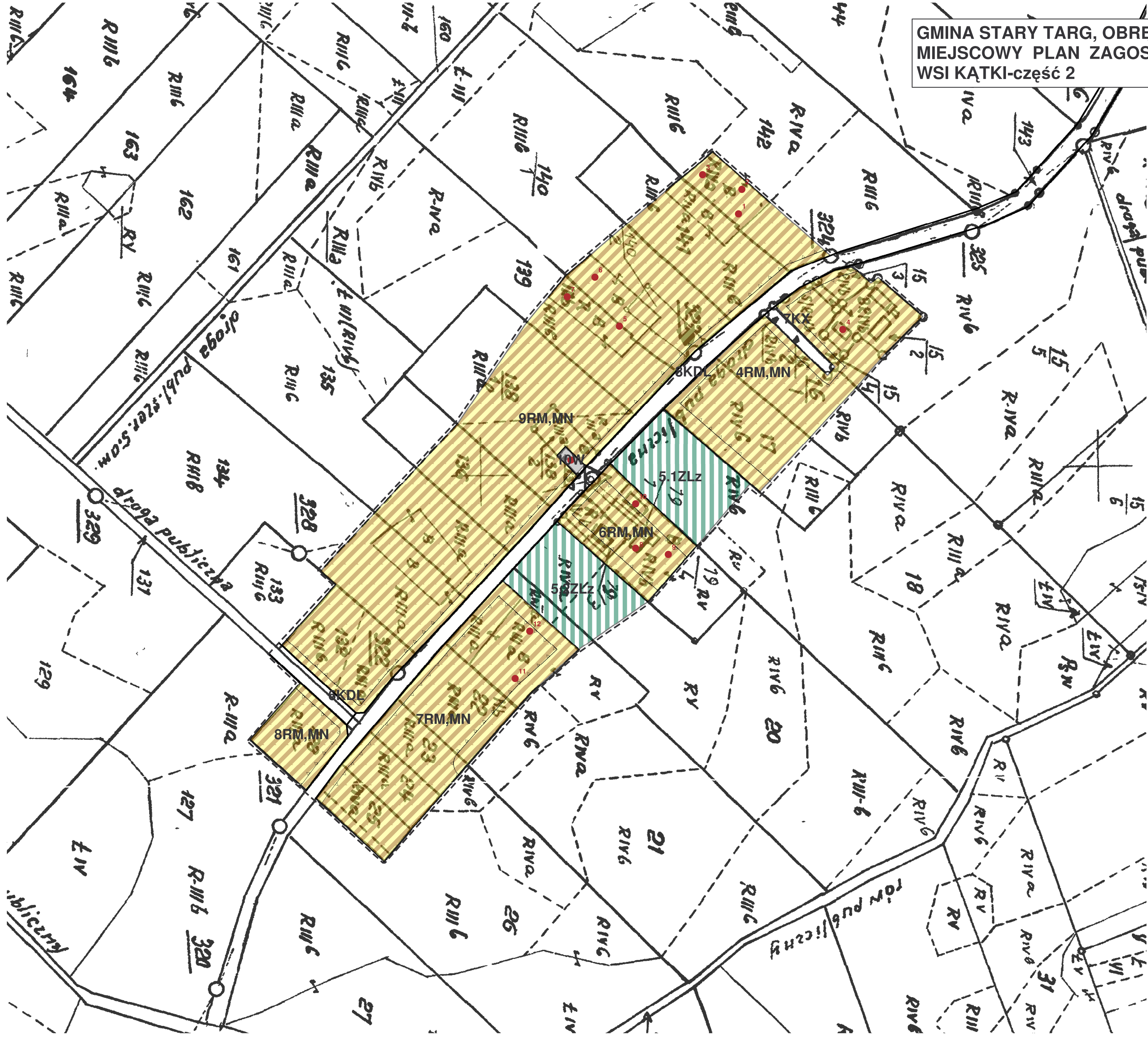


GMINA STARY TARG, OBREB KĄTKI
MIEJSCOWY PLAN ZAGOSPODAROWANIA PRZESTRZENNEGO
WSI KĄTKI-część 2

SKALA 1:2 000

OZNACZENIA

-  granica opracowania planu
-  linie rozgraniczające tereny o różnej funkcji lub różnych zasadach zagospodarowania
-  linie rozgraniczające tereny o tej samej funkcji lecz różnych zasadach zagospodarowania
-  nieprzekraczalne linie zabudowy
-  teren przeznaczony do zalesienia
-  teren zabudowy zagrodowej i mieszkaniowej jednorodzinnej
-  teren infrastruktury technicznej - hydrofornia
-  tereny dróg:
-  KZ - teren dróg zbiorczych
-  KD - teren dróg lokalnych
-  KX - teren ciągu pieszo-jezdnego
-  zabytki nieruchome wskazane przez Wojewódzkiego Konserwatora Zabytków chronione aktem prawa miejscowego (art.145 ustawy o ochronie zabytków i opiece nad zabytkami)



Mapa katastralna z zasobów Powiatowego Ośrodka Dokumentacji Geodezyjnej i Kartograficznej w Sztumie w bazie informacyjnej EWMAPA5, w układzie "1965". Baza aktualna na dzień 30.06.2003 r.

BIURO PLANOWANIA PRZESTRZENNEGO W GDAŃSKU		
MIEJSCOWY PLAN ZAGOSPODAROWANIA PRZESTRZENNEGO WSI KĄTKI		
	imię i nazwisko	podpis
Główny projektant	mgr inż. arch. Bogumila Beneda	
Zespół autorski	inż. Danuta Górską mgr Krystyna Grabska mgr inż. Alina Poznerowicz mgr inż. Piotr Gajewski mgr Małgorzata Grechuta mgr inż. arch. Anna Biernat	
Prezes BPP	dr inż. arch. Artur Kostarczyk	
nr umowy	data	SKALA 1:2000